



**PLAN ESPECIAL DE PROTECCIÓN DE
LOS CONJUNTOS HISTÓRICOS DE
LA VILLA Y EL CAMINO DE SANTIAGO
EN GRAJAL DE CAMPOS (LEÓN)**



Ayuntamiento
GRAJAL DE CAMPOS

APROBACIÓN INICIAL



GAMA Grupo de Alternativas Medioambientales y Territoriales, S.L.

Junio 2016

ÍNDICE

Ficha técnica.	2
1.- Introducción.	3
2.- Encuadre geográfico y aproximación histórica.	7
3.- Metodología y desarrollo de los trabajos.	12
3.1.- Planteamiento general de los trabajos.	12
3.2.- Trabajos de documentación y gabinete.	13
3.2.1.- Recopilación bibliográfica.	13
3.2.2.- Consulta de los informes técnicos relativos a intervenciones arqueológicas llevadas a cabo en Grajal de Campos.	16
3.2.3.- Consulta de la documentación incluida en instrumentos de planeamiento urbanístico de Grajal de Campos.	17
3.2.4.- Consulta del Inventario Arqueológico de Castilla y León.	18
3.2.5.- Consulta de los Bienes de Interés Cultural del municipio.	19
3.2.6.- Cartografía.	20
4.- Resultados de los trabajos.	22
5.- Normativa de protección arqueológica integrada en los PECH de Grajal de Campos.	25
5.1.- Marco legal. Ámbito de protección del patrimonio arqueológico.	26
5.2.- Determinación de los espacios sujetos a protección arqueológica.	29
5.3.- Tipos de actividades arqueológicas.	34
5.4.- Autorización de las actividades arqueológicas.	35
5.5.- Financiación de las actividades arqueológicas.	36
5.6.- Niveles de protección arqueológica y criterios de intervención arqueológica determinados para cada uno de ellos.	37
5.7.- Procedimiento que debe seguirse ante la necesidad de intervenir arqueológicamente en las zonas protegidas.	42
5.8.- Procedimiento que debe seguirse ante la aparición fortuita de bienes del patrimonio arqueológico en una obra.	46
5.9.- Normas para la conservación de los hallazgos arqueológicos.	50
5.10.- Normativa específica de protección del Camino de Santiago en Grajal de Campos.	51
6.- Bibliografía.	56
7.- Documentación planimétrica.	59
8.- Documentación administrativa.	60
Anexo I.- Catálogo Arqueológico integrado en el Plan Especial de Protección de los Conjuntos Históricos de la Villa y el Camino de Santiago en Grajal de Campos (León).	61

FICHA TÉCNICA

Actuación arqueológica.

Estudio arqueológico integrado en la redacción del Plan Especial de Protección de los Conjuntos Históricos de la Villa y el Camino de Santiago en Grajal de Campos (León)

Dirección técnica.

D. Gregorio J. Marcos Contreras

STRATO GABINETE DE ESTUDIOS SOBRE PATRIMONIO HISTÓRICO Y ARQUEOLÓGICO

Fechas de ejecución.

Octubre de 2015 – marzo de 2016.

Permiso oficial.

Expedido por la Comisión Territorial de Patrimonio Cultural de León.

Fecha 29 de julio de 2015 y nº de expediente CPCT 275/15.

Empresa redactora del PECH de Grajal de Campos.

Alternativas GAMA

D. Miguel Ángel Ceballos Ayuso.

C/ Arzobispo José Delicado, 1. 47014 Valladolid.

Promotor y solicitante del estudio.

EXCMO. AYUNTAMIENTO DE GRAJAL DE CAMPOS

Plaza Mayor, s/n, 24340 – Grajal de Campos (León).

1.- INTRODUCCIÓN

En este informe se recogen los resultados del estudio arqueológico que se ha efectuado para integrar en la redacción del Plan Especial de Protección de los Conjuntos Históricos de Grajal de Campos. Estos trabajos han consistido en la determinación de las áreas de interés arqueológico incluidas dentro de los ámbitos de los Conjuntos Históricos de Grajal de Campos, así como en la redacción de la normativa arqueológica aplicable a las mismas. Estas tareas, que se han llevado a cabo de forma efectiva entre los meses de octubre de 2015 y marzo de 2016, han consistido en la elaboración de la documentación referida a la protección del patrimonio arqueológico especificada en el art. 94 del Reglamento de Protección del Patrimonio Cultural de Castilla y León (Decreto 37/2007, de 19 de abril), referido a los Planes Especiales de Protección en Conjuntos Históricos.

La necesidad de los presentes trabajos responde al cumplimiento de la vigente Ley 12/2002, de Patrimonio Cultural de Castilla y León, que señala como punto básico para la aprobación del Plan Especial de Protección de los Conjuntos Históricos de Grajal de Campos la revisión y evaluación de la documentación del Inventario Arqueológico de Castilla y León para este municipio, así como la revisión de los yacimientos arqueológicos catalogados en el mismo. La realización de estas tareas reflejaría la ejecución efectiva de la legislación vigente en temas patrimoniales y arqueológicos de la Comunidad Autónoma de Castilla y León, concretamente la Ley 12/2002, de 11 de julio, de Patrimonio Cultural de Castilla y León y, más explícitamente, lo establecido en su artículo 54 que, en sus puntos 1 y 2 especifica que:

1. *“Los instrumentos de planeamiento urbanístico que se aprueben, modifiquen o revisen con posterioridad a la entrada en vigor de esta Ley deberán incluir un catálogo de los bienes integrantes del patrimonio arqueológico afectados y las normas necesarias para su protección, conforme a lo previsto en esta Ley, redactado por técnico competente”.*

2. *“Para la redacción de dicho catálogo y normas, los promotores del planeamiento realizarán las prospecciones y estudios necesarios, facilitando la administración de la Comunidad de Castilla y León los datos de que disponga”.*

La obligatoriedad de estas labores arqueológicas también queda convenientemente reflejada en el Reglamento para la Protección del Patrimonio Cultural de Castilla y León, aprobado por Decreto 37/2007 de 19 de abril (BOCyL del miércoles, 25 de abril de 2007), en cuyo Título III, capítulo VII (*Planeamiento Urbanístico*) se especifica la necesidad del informe favorable de la Comisión Territorial de Patrimonio Cultural (o, en su caso, de la Comisión de Patrimonio Cultural de León) para aprobar, revisar o modificar cualquier instrumento de planeamiento urbanístico que incida sobre el área afectada por inmueble incoado o declarado BIC o Inventariado (art. 90.1). Por su parte, el art. 91.1 establece que la aprobación, revisión o modificación de cualquier instrumento urbanístico que afecte a bienes integrantes del Patrimonio Arqueológico deberá incluir un catálogo de estos bienes, y las normas necesarias para su protección, debiendo ser informado favorablemente este catálogo por la Comisión Territorial de Patrimonio Cultural (o, en su caso, por la Comisión de Patrimonio Cultural de Castilla y León). Finalmente, el art. 92.2.3 se refiere a la necesidad de realizar estudios y prospecciones arqueológicas para identificar todos y cada uno de los bienes arqueológicos existentes en los terrenos que calificados como suelo rústico en cualquier categoría, pretendan clasificarse con cualquier categoría de suelo urbanizable.

Por otro lado, la villa de Grajal de Campos cuenta con la declaración con la categoría de Bien de Interés Cultural desde el 22 de noviembre de 2007. Además, el municipio cuenta con otros tres elementos con idéntica categoría, uno de los cuales muestra una importante implantación territorial, el Camino de Santiago, que atraviesa el término desde la vecina provincia de Palencia hasta el colindante municipio de Sahagún de Campos. Por otra parte, el municipio carece de planeamiento general. Por tanto, este elemento queda sometido al régimen que para este tipo de bienes se expone en el Capítulo II del Título II de la Ley 12/2002, de 11 de julio, de Patrimonio Cultural de Castilla y León.

El art. 43.1 de la Ley 12/2002, de 11 de julio, de Patrimonio Cultural de Castilla y León establece que *“la declaración de un Conjunto Histórico, Sitio Histórico, Zona Arqueológica o Conjunto Etnológico determinará la obligación para el Ayuntamiento en cuyo término municipal radique, de redactar un plan especial de protección del área afectada u otro instrumento de los previstos en la legislación urbanística o de ordenación del territorio que cumpla en todo caso los objetivos establecidos en esta Ley”*.

Uno de los aspectos que deben ser contemplados dentro de ese Plan Especial de Protección es que el patrimonio cultural que representan los restos arqueológicos que pudieran haberse conservados bajo el subsuelo de la villa debe ser estudiado, protegido y, siempre que sea posible, puesto en valor, en el marco de las actuaciones urbanísticas que se adopten, con el objetivo de enriquecer el conocimiento que se tiene de la villa y comprender mejor su evolución histórica, posibilitando de esa manera la potenciación de los activos culturales con los que cuenta Grajal de Campos.

En consonancia con lo anteriormente expuesto, y dando cumplimiento a lo establecido por el art. 43.5 de la Ley 12/2002, de 11 de julio, de Patrimonio Cultural de Castilla y León¹, dentro del Plan Especial de Protección de los Conjuntos Históricos de Grajal de Campos se incluye, como uno de sus capítulos básicos, la normativa general de protección del Patrimonio Arqueológico del espacio comprendido dentro de los ámbitos de los Conjuntos Históricos de la Villa y del Camino de Santiago en su tránsito por el municipio.

De acuerdo con lo anteriormente expuesto, los estudios arqueológicos que se integrarán en la redacción del Plan Especial de Protección de los Conjuntos Históricos de Grajal de Campos fueron encomendados al gabinete Strato por la empresa Alternativas GAMA, encargada de la elaboración del documento de planeamiento urbanístico a petición del Excmo. Ayuntamiento de Grajal de Campos. Inmediatamente se solicitó el pertinente

¹ Art. 43.5 de la Ley 12/2002, de Patrimonio Cultural de Castilla y León: *“En el planeamiento se recogerán las normas específicas para la protección del patrimonio arqueológico, que contemplarán, al menos, la zonificación de áreas de interés arqueológico, señaladas con precisión sobre el plano topográfico, definiendo los niveles de protección y la compatibilidad de los usos con la conservación, así como los requisitos técnicos que hayan de regir la autorización de las actividades a las que se refiere el art. 44.2”*.

permiso oficial a la Comisión Territorial de Patrimonio Cultural de León, siendo concedido en su reunión de fecha 29 de julio de 2015 y nº de expediente CTPC 275/15.

La consulta del Inventario Arqueológico provincial y la revisión de los informes técnicos relativos a intervenciones arqueológicas ejecutadas en Grajal de Campos se han llevado a cabo en el Servicio Territorial de Cultura de la Junta de Castilla y León en León.

Estos trabajos han tenido lugar de forma efectiva durante el mes de octubre de 2015, tanto las labores de recogida de información previa, como la toma de datos en campo y la redacción de la presente memoria, bajo la dirección técnica y científica de D. Gregorio J. Marcos Contreras, arqueólogo del Gabinete STRATO, corriendo la supervisión a cargo de D. Julio Vidal Encinas, arqueólogo del Servicio Territorial de Cultura de León. Sin embargo, más adelante, desde el ayuntamiento se determinó la necesidad de incrementar el ámbito de este estudio para incluir también el Conjunto Histórico del Camino de Santiago dentro del municipio, por lo que fue preciso completar los trabajos con los datos referentes a este elemento transnacional en los primeros meses de 2016.

Las tareas arqueológicas reunidas en el presente documento, correspondientes al catálogo de elementos y normativa arqueológica de aplicación, han sido consensuadas con los técnicos de la administración con competencias, y pueden incorporarse al instrumento urbanístico en fase de redacción, el Plan Especial de Protección de los Conjuntos Históricos de la Villa y el Camino de Santiago en Grajal de Campos.

2.- ENCUADRE GEOGRÁFICO Y APROXIMACIÓN HISTÓRICA

Encuadre geográfico

La actuación arqueológica abarca el municipio completo de Grajal de Campos, cuya extensión es de algo más de 25 Km². El municipio está conformado únicamente por la localidad homónima, ya que carece de pedanías, que cuenta en la actualidad con una población de 243 habitantes.

El terreno de estudio se sitúa en la zona este de la provincia de León, haciendo límite por el oriente con la de Palencia. El terreno es el propio de la Tierra de Sahagún, en el que confluyen dos realidades geográficas diferentes, como son los Campos orientales de León y la Vega del Cea, que crea un valle con un fuerte dimorfismo lateral, tendido a la derecha de su curso, al oeste, y escarpado en el lateral izquierdo, al este. Esta asimetría del valle ha sido aprovechada por diversas comunidades humanas, tanto prehistóricas como históricas, para asentarse en puntos de amplia visibilidad y fácil defensa, generalmente dominando vados del río Cea, como ocurre con el castillo de Cea, sito sobre un enclave prerromano, o con la cercana población de Sahagún.

La base litológica del terreno en los alrededores muestra una cierta alternancia de materiales poco consolidados de Edad Terciaria y sin consolidar de formación Cuaternaria. Junto a zonas de arcillas con margas y conglomerados se localizan, en las vegas de los ríos, bandas de conglomerados, arenas y arcillas de terraza y glacis así como arcillas y limos de inundación sobre arenas y conglomerados fluviales. Esta alternancia geológica muestra el proceso formativo del entorno de la Tierra de Sahagún y, en general, de toda la vega del río Cea, afluente del Esla por la margen izquierda, en el que este curso ha excavado su cauce sobre las formaciones terciarias, que afloran en algunos puntos, depositando con posterioridad nuevas terrazas de Edad Cuaternaria. Este proceso origina unas formas de relieve sobre materiales terciarios y mesozoicos con superposición de terrazas bajas, medias y altas y presencia de formaciones aluviales en la vega del Cea. Esta formación geológica

del substrato le confiere una alta susceptibilidad a la meteorización, que se concreta en zonas de erosión laminar, muy importante en los escarpes de la margen izquierda del Cea, y más generalizada en la margen derecha, con una ocasional formación de surcos y cárcavas; en la propia vega del río predomina la sedimentación. Por estas mismas causas la vulnerabilidad de los acuíferos es media o alta por porosidad, dada la escasa compactación de los materiales que conforman el substrato.

El curso articulador del municipio, no obstante, es el Valderaduey, que lo atraviesa de norte a sur discurriendo inmediatamente al noroeste de la cabecera municipal. En este punto dista escasamente 2,5 Km del Cea, pero no llegarán a unirse, por cuanto unos kilómetros más al sur sus cauces divergen. La erosión, que habría llevado a la captación de la cabecera del Valderaduey por uno de los arroyos subsidiarios del Cea en esta zona, está hoy día contenida por el encauce artificial de estos ríos.

La altura de esta zona sobre el nivel del mar y dentro de la cuenca del Cea, en una latitud bastante meridional, le confiere unos caracteres bioclimáticos de termotipo supramediterráneo y ombrotipo seco, lo que trasluce unas temperaturas moderadas, aunque con extremos algo acusados en verano e invierno, donde no son extrañas las heladas en enero y febrero, y un índice de precipitaciones generalmente bajo con un mínimo en agosto que induce un periodo de aridez estival superior a los tres meses, de mediados de junio a mediados de septiembre.

En función, tanto de la composición litológica como de las características climáticas, se ha producido a lo largo de los años una profunda antropización del medio natural, dominado casi totalmente en la actualidad por los cultivos de secano, a los que se añade una presencia ocasional de vegetación de ribera en la vega del Cea y manchas aisladas de viñedo al occidente del término. De acuerdo a ello, el aprovechamiento básico del suelo es agrícola, de dedicación eminentemente cerealista, que alterna con una cabaña ovina relativamente importante (VV. AA., 1995).

Aproximación histórica

Grajal de Campos es un municipio leonés perteneciente a esta comarca supraprovincial, que se distribuye entre León, Palencia, Valladolid y Zamora. Dentro de la provincia de León se sitúa en el límite oriental, lindando por ese lateral con Escobar de Campos, último pueblo de la provincia antes de la vecina Palencia. Por el sureste linda brevemente con Villada, en Palencia, por el sur con Santervás de Campos, en Valladolid, y en el resto de su perímetro con Sahagún. Dentro de la comarca de la Tierra de Campos, se sitúa al noroeste, limítrofe a la vega del Cea, y formando parte de su contorno septentrional de mayor altitud. Por su cercanía e histórica vinculación, se puede englobar dentro de la tierra de Sahagún, cuya cabecera municipal se ubica al norte.

Los primeros vestigios de la población de Grajal se remontan a momentos indeterminados del Paleolítico, con la aparición ocasional de cantos trabajados en contextos poco claros y en cantidades insuficientes para establecer una ocupación clara. Otro tanto se puede decir de los momentos posteriores de la prehistoria, que han deparado el hallazgo de materiales como puntas palmela o un brazal de arquero, atribuibles al Calcolítico, pero sin mayores precisiones.

Pese a la escasa representatividad de la ocupación romana del territorio, quiere la tradición que el nombre de Grajal pueda provenir del término Gracca derivado a su vez del apellido de los hermanos Tiberio y Cayo Sempronio Gracco, en los compases finales del s. II a. C.

Probablemente el asentamiento de Grajal estuvo ocupado por los godos, si bien los datos de estos momentos están eclipsados por la cercana Sahagún. Alfonso III construye palacio y fortaleza en la villa de Grialare, en esta época, debido a su abundante población y a la importancia y diversidad de actividades que en ella tenían lugar, pasando a ser denominada cívitas. En 874 este monarca dota a la villa de gran valor institucional, cultural y comercial. Desde 960 Grajal de Campos se convierte en mercado comarcal y cabeza de condado.

Existen referencias al paso de Almanzor por estas tierras. Raimundo de Borgoña, yerno del Rey Alfonso VI, casado con Doña Urraca, es señor de Grajal y en la villa fallece. Entre 1123 y 1152 existen pleitos entre los vecinos de Grajal y los monjes del Monasterio Benedictino de Sahagún a causa de un cercano molino y los vecinos de Grajal fueron condenados a pagar 2000 sueldos de plata. Las peleas entre las villas provienen de los tiempos de Alfonso VI cuando este traslada el mercado de Grajal a la villa de Sahagún en 1085.

Con la concesión del Señorío de Grajal a la familia Vega la villa recupera su esplendor. Hernando de Vega construye el castillo artillero, la casa-palacio y la Iglesia de San Miguel Arcángel. La Casa de Vega es de las más importantes de España renacentista, peleando junto a los Reyes Católicos, defendiendo la monarquía de Carlos V frente a los comuneros, asumiendo la embajada en el Vaticano o el Virreinato de Sicilia entre otras distinciones civiles y militares.

Durante el año 1624 se presentó pleito de los vecinos de Grajal contra los condes. Los pecheros de Grajal (el pueblo llano, los plebeyos o Tercer Estado) que eran quienes pagaban impuestos, hartos de opresión sobre sus escasos bienes y los frutos de su trabajo, presentaron demanda ante la Real Chancillería de Valladolid por el exceso de tributos, pagos, prohibiciones y uso discrecional de la cárcel para los vecinos de Grajal por contradecir la voluntad de los condes. Representaban al Concejo de Grajal, la parte demandante, los alcaldes Lorenzo de Godos y Francisco Amigo Viejo además de los regidores, procuradores y otros vecinos. Representaba a la parte demandada Beatriz de Menchaca y Castro como madre del conde Juan de Vega y Menchaca.

El 14 de noviembre de 1624 se llega a un acuerdo y fue extendido el auto de concordia el 31 de diciembre de 1624. El acuerdo concedía mejoras a los vecinos, no se movieron las esenciales (el pago de 400 reales y gallinas), pero se atenuó el abuso desmedido, el trato discrecional y la posibilidad de vender vino y tener ganado menor con el límite de las leyes generales y no las particulares que los condes imponían.

De señorío pasó a condado y posteriormente sufrió la decadencia nobiliaria. Finalmente en el año 1998 el pueblo de Grajal de Campos compró el Palacio de los Condes de Grajal, en deficiente estado de conservación, adquiriéndolo a los propietarios por el simbólico precio de 6 pesetas².

² <http://www.aytograjaldecampos.es/>

3.- METODOLOGÍA Y DESARROLLO DE LOS TRABAJOS

3.1.- PLANTEAMIENTO GENERAL DE LOS TRABAJOS

Los trabajos planteados en el presente estudio arqueológico, que se integrará en la revisión del Plan Especial de Protección de los Conjuntos Históricos de Grajal de Campos (León), tienen varios apartados, que se relacionan a continuación:

1. Consulta de la información arqueológica sobre Grajal de Campos depositada el Servicio Territorial de Cultura de León. En la misma se incluyen, como puntos fundamentales, la revisión del Inventario Arqueológico de Castilla y León para la provincia de León y la consulta de las intervenciones arqueológicas desarrolladas en el ámbito objeto del presente estudio.
2. Consulta de la bibliografía en busca de datos sobre la historia de la villa de Grajal de Campos, abarcando tanto obras de carácter general como trabajos más centrados en aspectos concretos de la misma.
3. Determinación de las áreas de interés arqueológico que compondrán el Catálogo de Protección Arqueológica que acompañará al Plan Especial de los Conjuntos Históricos de la Villa y el Camino de Santiago en Grajal de Campos.
4. Visita a las áreas de interés arqueológico determinadas. Recogida de datos, evaluación de su estado actual y toma de fotografías.
5. Elaboración del Catálogo Arqueológico que se incluirá en el Plan Especial de Protección de los Conjuntos Históricos de la Villa y el Camino de Santiago en Grajal de Campos, con fichas individualizadas para cada una de las áreas de interés arqueológico determinadas. En la información contenida en dichas fichas

se establecen las medidas de carácter arqueológico que deben adoptarse ante el planteamiento de remociones de terreno en su ámbito espacial.

6. Elaboración de la memoria técnica del apartado arqueológico para incluir en el Plan Especial de Protección de los Conjuntos Históricos de la Villa y el Camino de Santiago en Grajal de Campos. En la misma se incluirá la normativa arqueológica aplicable al ámbito de los Conjuntos Históricos, incluyendo la protección de las áreas de interés arqueológico y su clasificación de acuerdo a los diferentes grados de protección determinados.

3.2.- TRABAJOS DE DOCUMENTACIÓN Y GABINETE

Uno de los aspectos básicos en trabajos arqueológicos como los necesarios para la elaboración del Catálogo de Protección Arqueológica que se incorporará al Plan Especial de los Conjuntos Históricos de la Villa y el Camino de Santiago en Grajal de Campos es la recogida de datos e informaciones referidas a la zona de estudio, habida cuenta de que son elementos necesarios para el conocimiento de la realidad arqueológica e histórica existente. Son varias las fuentes documentales y de consulta empleadas, cuyo desglose se acompaña en las líneas siguientes, siendo destacables la consulta bibliográfica y la recogida de información del Inventario Arqueológico de Castilla y León.

3.2.1.- Recopilación bibliográfica

La recopilación bibliográfica es una de las tareas esenciales para poder determinar las áreas de interés arqueológico de los Conjuntos Históricos de Grajal de Campos, ya que permite conocer y situar los lugares con restos arqueológicos estudiados por trabajos anteriores y determinar las áreas de interés arqueológico existentes dentro del ámbito de estudio. En el epígrafe de la presente memoria dedicado a la bibliografía se exponen las publicaciones en las que se encuentran referencias al patrimonio histórico y arqueológico de esta localidad leonesa, abarcando tanto obras generales como estudios monográficos sobre enclaves o periodos temporales concretos.

En cada una de las fichas que conforman el Catálogo Arqueológico que acompaña al Plan Especial de los Conjuntos Históricos de Grajal de Campos se han consignado las referencias bibliográficas relativas al enclave o área objeto de la misma, resumiéndose la información que aportan en el apartado “Descripción” de cada una de ellas.

La recogida de información en las fuentes documentales, historiográficas y bibliográficas es una de las labores que deben efectuarse antes de iniciarse la prospección. Gracias a ello se logra un primer acercamiento a la realidad arqueológica del territorio, pudiendo analizar los diferentes patrones de asentamiento y de esta manera planificar el trabajo de campo. Para ello se necesita tener un conocimiento exhaustivo tanto de la bibliografía de tema histórico de la zona, como de las obras generales de carácter arqueológico de la región, así como de las publicaciones de investigación.

La metodología planteada para esta recopilación se estructuró comenzando por las obras historiográficas y los catálogos monumentales, para continuar por los libros generales de carácter histórico y arqueológico, y terminando por el repaso de estudios puntuales sobre aspectos concretos de yacimientos o piezas que se conocieran de la zona de prospección. En último lugar, se han consultado los resultados y las fichas de los diferentes Inventarios Arqueológicos llevados a cabo en la provincia de León, así como los informes técnicos de las excavaciones y seguimientos arqueológicos realizados en este territorio.

Empezando por los trabajos documentales, la consulta se inició con el tomo dedicado a la provincia de León del *Diccionario Geográfico - Estadístico - Histórico de España y sus posesiones de Ultramar, Provincia de León* de Pascual Madoz (1845-50), además de la recogida de información en el *Catastro* mandado elaborar a mediados del siglo XVIII por el Marqués de la Ensenada (1751-1778), fuentes en ambos casos de singular importancia para detectar antiguos pueblos en la zona de trabajo.

Otra fuente de información sobre época histórica es el *Catálogo Monumental de España. León* (1925), elaborado por M. Gómez Moreno. Junto a ello son necesarias las

obras de compendio conjuntas sobre diversos temas particulares, como el de E. Flórez en su *España Sagrada* (1903), las diferentes obras del Padre C. Morán sobre sus excursiones arqueológicas e históricas por las tierras de León (1925, 1949, 1950) o las posteriores de T. Mañanes en sus contribuciones a la Carta Arqueológica (1977). En la misma línea se pueden considerar los libros de *Religiones primitivas de Hispania*, de J. M. Blázquez (1962), la *Guía de la diócesis de Astorga*, de A. Quintana (1960) o el *Estudio sobre las primitivas lenguas hispánicas* de A. Tovar (1948). Más recientes son las compilaciones realizadas en el capítulo de prehistoria y arqueología del *Atlas del medio natural de la provincia de León* (VV. AA., 1995), o los dedicados a diferentes épocas dentro de la *Historia de León* de M. A. Rabanal Alonso (1999); también es digna de consideración la publicación de Gutiérrez González sobre *El poblamiento antiguo y medieval en la Montaña Central leonesa* (1985) y, por supuesto, las reseñas de actuaciones efectuadas por el arqueólogo territorial de León, D. Julio M. Vidal Encinas, en los diferentes tomos de la revista *Nvmantia*.

Si centramos nuestra atención sobre los estudios plenamente arqueológicos, cabe hacer mención en primer lugar a los análisis generales efectuados sobre la arqueología provincial en diferentes épocas. Los momentos más antiguos son tratados principalmente en los compendios históricos, como es el capítulo de Prehistoria de la *Historia de León* coordinada por Rabanal Alonso, y redactado por F. Bernaldo de Quirós y A. Neira. El Calcolítico y la Edad del Bronce han sido estudiados de forma pormenorizada por los profesores Delibes de Castro y Fernández Manzano, siguiendo un camino ya iniciado por Monteagudo en 1977 (Delibes, 1980; Delibes y Fernández, 1983; Delibes, Fernández y Celis, 1992-1993; Fernández, 1981; Fernández, 1996). La Edad del Hierro también tiene su representación en la bibliografía, con estudios en cierto modo ya clásicos, cual son los de César Morán (1956-1961), los de José María Luengo (1961) o los de García Bellido (1966), puestos al día por López Fernández (1983) o J. Celis (1996).

Pero sin lugar a dudas el momento que más interés ha suscitado para la investigación ha sido la ocupación romana, ya desde el siglo XIX (Fita, 1866). No podía ser de otra manera cuando hablamos del acuartelamiento de la *Legio VII Gemina*, en ocasiones la única unidad militar presente en la península, con su gran cantidad de restos conservados,

entre los que destacan las murallas, y su posición estratégica entre las vías este-oeste y la salida natural a los puertos del cantábrico hacia el norte. Dejando de lado la abundantísima bibliografía existente sobre León, la época romana es tratada por Descosido Fuentes (1982), F. Diego (1986), M. Guardia (1992), E. Loewinsohn (1965), T. Mañanes (1982, 1983, 1989, 1991), Mangas, Celis y Rovira (1986), Rabanal y García (1999) o Roldán (1979), por citar sólo a los autores más significativos. Un capítulo aparte dentro de la cronología romana merece el estudio de los caminos y vías romanas, una de las cuales, la denominada *Italia in Hispania*, ha sido utilizada como una alternativa habitual del Camino Francés en la ruta hacia Santiago de Compostela. Resulta por ello primordial acudir a los estudios sobre caminería de la época romana de varios de los autores citados en las líneas precedentes.

Los momentos medievales y modernos también han sido objeto de estudios diversos dentro de la provincia de León, tanto generales como particulares. Entre los primeros es sumamente cuantiosa la aportación de J. A. Gutiérrez González (1982, 1983, 1985, 1996), seguido por T. Mañanes (1975) y L. Pastrana (1992).

3.2.2.- Consulta de los informes técnicos relativos a intervenciones arqueológicas llevadas a cabo en Grajal de Campos

La consulta de las obras publicadas se ha completado con la revisión de los informes técnicos de los trabajos e intervenciones arqueológicas llevadas a cabo en los Conjuntos Históricos de Grajal de Campos. Estas memorias inéditas, depositadas en el Servicio Territorial de Cultura de León, podrían contener interesantes informaciones sobre los enclaves en los que se han desarrollado, ya que en ellas se exponen los resultados obtenidos en las intervenciones arqueológicas efectuadas en los mismos.

En el Conjunto Histórico de la Villa de Grajal de Campos no se ha llevado a cabo, hasta el momento, ninguna intervención arqueológica, por lo que no se conocen datos de la realidad arqueológica presente en el subsuelo de este caserío, cuyo origen se retrotrae a la época medieval. Por tanto, no puede efectuarse un análisis y diagnóstico del potencial

Estudio arqueológico integrado en la redacción del Plan Especial de Protección de los Conjuntos Históricos de la Villa y el Camino de Santiago en Grajal de Campos (León)

arqueológico de su subsuelo, tal y como establece el punto 3º del Art. 94 del Reglamento para la protección del Patrimonio Cultural de Castilla y León, aprobado por el Decreto 37/2007, de 19 de abril. Por su parte, el Conjunto Histórico del Camino de Santiago ha sido objeto de una serie de actuaciones específicas vinculadas a la redacción del Plan Regional de Ámbito Territorial del Camino de Santiago en Castilla y León, cuyos resultados en el caso del municipio que nos ocupa fueron consultados de primera mano, pues este sector de la provincia de León se encomendó a este mismo gabinete.

En la siguiente tabla se exponen las intervenciones llevadas a cabo en el término municipal de Grajal de Campos, señalándose el tipo de actuación, el año de ejecución y el/la arqueólogo/a o empresa que la ejecutó.

Año de ejecución	Intervención arqueológica	Empresa o Arqueólogo	Resultados y referencias a enclaves arqueológicos
1980	Carta arqueológica de la provincia de León	Universidad de León	2 yacimientos
1994	Prospección arqueológica para la realización del Inventario Arqueológico Provincial	Empresa Española de Arqueología	3 yacimientos
2005	Trabajos para la Redacción del Plan Regional del Camino de Santiago en la provincia de León Este	Gregorio J. Marcos	3 yacimientos
2008	Prospección arqueológica intensiva del Proyecto de construcción del Corredor Norte – Noroeste de Alta Velocidad. Tramo: Palencia – León. Subtramo: Pozo de Urama (Palencia) – Grajal de Campos (León).	Jesús Misiego y Gregorio J. Marcos	Sin resultados
2008	Prospección arqueológica intensiva del Proyecto de construcción del Corredor Norte – Noroeste de Alta Velocidad. Tramo: Palencia – León. Subtramo: Grajal de Campos – Río Cea (León).		Sin resultados
2010	Seguimiento arqueológico de las obras de construcción del Corredor Norte – Noroeste de Alta Velocidad. Tramo: Palencia – León. Subtramo: Pozo de Urama (Palencia) – Río Cea (León).		Sin resultados

3.2.3.- Consulta de la documentación incluida en instrumentos de planeamiento urbanístico de Grajal de Campos

A día de hoy, la villa de Grajal de Campos carece de ningún instrumento de planeamiento, ni vigente ni en periodo de aprobación.

3.2.4.- Consulta del Inventario Arqueológico de Castilla y León

Se han consultado las fichas de yacimientos del Inventario Arqueológico de Castilla y León para la provincia de León correspondientes al término municipal de Grajal de Campos. El Inventario Arqueológico de la provincia se ha ido elaborando en sucesivas campañas de prospección desde finales de los años 80 y constituye una herramienta indispensable a la hora de acercarse a la realidad arqueológica leonesa.

La consulta de este Inventario Arqueológico es fundamental a la hora de establecer la normativa arqueológica del municipio, ya que en aplicación de la legislación vigente en materia de patrimonio (Ley 12/2002, de 11 de julio, de Patrimonio Cultural de Castilla y León y, más explícitamente, su art. 54.3), *“los lugares en los que se encuentren bienes arqueológicos se clasificarán como suelo rústico de protección cultural o, en su caso, con la categoría que corresponda de conformidad con el artículo 16.2 de la ley 5/1999, de 8 de abril, de Urbanismo de Castilla y León, salvo aquellos que se localicen en zonas urbanas o urbanizables que hayan tenido tales clasificaciones con anterioridad a la entrada en vigor de esta Ley”*.

En concreto, en el Inventario Arqueológico de Castilla y León, en el momento de realizar los presentes trabajos, figuraban 5 enclaves dentro del término de Grajal de Campos, catalogados en parte por la campaña del inventario del año 1994 (Empresa Española de Arqueología, 1994), completados años después por los trabajos vinculados al estudio del Plan Regional de Ámbito Territorial del Camino de Santiago (Strato, 2005). De los enclaves inventariados, buena parte se encuentran dentro de ámbitos vinculados al PECH, por cuanto se sitúan en las proximidades de elementos con la categoría de Bien de Interés Cultural o lo son ellos mismos, como es el caso del castillo.

En la siguiente tabla se exponen las características principales de estos enclaves, según constan en su ficha del Inventario Arqueológico provincial.

Estudio arqueológico integrado en la redacción del Plan Especial de Protección de los Conjuntos Históricos de la Villa y el Camino de Santiago en Grajal de Campos (León)

Localidad	Yacimiento / Hallazgo	Código IACyL	Atribución Cultural	Tipología	Actuaciones Ficha Inventario
Grajal de Campos	Punta Palmela (H. A.)	27-080-0001-01	Calcolítico	Hallazgo Aislado	
	Castillo de Grajal de Campos	24-080-0001-02	Bajomedieval Moderno	Lugar de habitación: recinto militar	Prospecciones: 1989 (Univ. León) 2005 (Strato)
	Valdenabí / Los Llanos	24-080-0001-03	Indeterminado	Yacimiento sin diferenciar	Prospección 1994 (EEA)
	Norte del Arroyo de Valverde	24-080-0001-04	Bajomedieval	Lugar de habitación: núcleo urbano	Prospección 1994 (EEA)
	Las Praderas (H. A.)	24-080-0001-05	Indeterminado	Yacimiento sin diferenciar	Prospección 1994 (EEA)
	Grajal	24-080-0001-06	Paleolítico Inf. Paleolítico Med. Plenomedieval Bajomedieval	Lugar cultural: santuario, ermita	Prospección 2005 (Strato)
	Las Viñas (H. A.)	24-080-0001-07	Romano altoimp. Tardorromano	Hallazgo Aislado	Prospección 2005 (Strato)

De ellos, el castillo es una construcción situada al norte de la localidad que cuenta con una mayor protección, como a continuación se expone.

3.2.5.- Consulta de los Bienes de Interés Cultural del municipio

Dentro de los trabajos de gabinete, que suponen la recopilación de la información arqueológico-patrimonial existente sobre el territorio objeto de estudio, se han consultado los Bienes de Interés Cultural del municipio. En este término municipal se encuentran 4 elementos con la categoría de B.I.C., a los que habría que sumar el entorno de Protección declarado de dos de ellos.

Estudio arqueológico integrado en la redacción del Plan Especial de Protección de los Conjuntos Históricos de la Villa y el Camino de Santiago en Grajal de Campos (León)

BIENES DE INTERÉS CULTURAL DE GRAJAL DE CAMPOS	
Castillo de Grajal de Campos (Grajal de Campos)	Nº BIC: 197 Categoría: Castillos Fecha Declaración: 03/06/1931
Entorno de Protección del Castillo de Grajal de Campos (Grajal de Campos)	Nº BIC: 197 Categoría: Entorno de Protección Fecha Declaración: 16/03/2000 Fecha BOCyL Declaración: 31/03/2000
Palacio de los Condes de Grajal (Grajal de Campos)	Nº BIC: 198 Categoría: Monumento Fecha Declaración: 03/06/1931
Entorno de Protección del Palacio de los Condes de Grajal (Grajal de Campos)	Nº BIC: 198 Categoría: Entorno de protección Fecha Declaración: 02/03/2000 Fecha BOCyL Declaración: 08/03/2000
Camino de Santiago en Grajal de Campos (Grajal de Campos)	Nº BIC: 685 Categoría: Conjunto Histórico Fecha Declaración: 05/09/1962 Fecha BOE Declaración: 07/09/1962
La Villa (Grajal de Campos)	Nº BIC: 1688 Categoría: Conjunto Histórico Fecha Declaración: 22/11/2007 Fecha BOCyL Declaración: 28/11/2007

Así mismo, en virtud de la Disposición Adicional Segunda de la Ley de Patrimonio Histórico Español, de 25 de junio de 1985, tienen la consideración de Bienes de Interés Cultural los escudos, emblemas y piedras heráldicas, los rollos de justicia, las cruces de término y piezas similares de interés histórico artístico (Decreto 571/1963, de 14 de marzo; BOE 30/03/1963).

3.2.6.- Cartografía

Los mapas empleados en la elaboración del Catálogo Arqueológico que acompaña al Plan Especial del Conjunto Histórico de Grajal de Campos, sobre los que se han plasmado los resultados del presente estudio arqueológico, son los siguientes:

► Mapas a escala 1:50.000 del MTNE.

Hoja nº 196. "Sahagún"

Hoja nº 234, "Villada"

Estudio arqueológico integrado en la redacción del Plan Especial de Protección de los Conjuntos Históricos de la Villa y el Camino de Santiago en Grajal de Campos (León)

- ▶ Mapas a escala 1:25.000 del MTNE.
 - Hoja nº 196-III, “Sahagún”
 - Hoja nº 196-IV, “Ledigos”
 - Hoja nº 234-I, “Melgar de Arriba”
 - Hoja nº 234-II, “Villada”

- ▶ Planos del término municipal y del Conjunto Histórico proporcionados por Alternativas GAMA, S. L., empresa encargada de la redacción del PECH de Grajal de Campos.

- ▶ Planos catastrales consultados en la Sede Electrónica del Catastro (<http://www.sedecatastro.gob.es/>).

- ▶ Igualmente, se han utilizado el visor del SigPac (Sistema de Información Geográfica de Política Agrícola Común), del Ministerio de Medio Ambiente y Medio Rural y Marino, y el navegador cartográfico del Iberpix, perteneciente al Instituto Geográfico Nacional, del Ministerio de Fomento.

4.- RESULTADOS DE LOS TRABAJOS

El presente estudio arqueológico, integrado en el Plan Especial de Protección de los Conjuntos Históricos de la Villa y el Camino de Santiago en Grajal de Campos, intenta desarrollar una aproximación a la potencialidad arqueológica del subsuelo de esta localidad y el entorno protegido de la ruta histórica, efectuada básicamente a partir de la información histórica, patrimonial y arqueológica existente hasta este momento, y teniendo como base trabajos anteriores de catalogación en este término municipal, principalmente tareas de investigación y compilación relacionadas con diversos elementos, como son el Inventario Arqueológico provincial, el Plan Regional de Ámbito Territorial del Camino de Santiago o la línea de Alta Velocidad entre Palencia y León.

El presente análisis arqueológico integra de la forma que se ha creído más oportuna estos estudios anteriores, con el fin de actualizar los datos existentes del subsuelo de esta población, a la vez que simplifica el catálogo y la normativa arqueológica.

El estudio arqueológico que se incluye en la revisión del Plan Especial de los Conjuntos Históricos de Grajal de Campos se desarrolla sobre los límites del Bien de Interés Cultural de “La Villa”, dentro del que se incluyen otros dos BIC, el Castillo y el Palacio de los Condes de Grajal. A ello se añade la superficie ocupada dentro del término municipal por el entorno de protección del Camino de Santiago, al que se han incorporado los yacimientos arqueológicos catalogados en su entorno inmediato.

La presente memoria contiene, junto con las fichas que componen el Catálogo Arqueológico, un documento de análisis y diagnóstico del potencial arqueológico del subsuelo que debe integrarse en el Plan Especial de Protección de los Conjuntos Históricos de la Villa y el Camino de Santiago en Grajal de Campos, tal y como especifica el Art. 94 a)3 del Reglamento para la Protección del Patrimonio Cultural de Castilla y León (Decreto 37/2007, de 19 de abril). Según dicho artículo, ese documento deberá contener:

- Información histórica, topográfica, toponímica, cartográfica y fotográfica histórica.

- Información sobre las intervenciones arqueológicas que se hubieran realizado hasta el momento y sus resultados: superficie intervenida, estructura o unidades de ocupación localizadas, secuencia estratigráfica documentada y posibles inmuebles o estructuras emergentes de interés arqueológico reflejadas en una cartografía temática.

Hay que señalar, en primer lugar, la inexistencia de trabajos de índole arqueológica en la zona delimitada como PECH en Grajal de Campos. Las intervenciones llevadas a cabo hasta el momento son mayoritariamente prospecciones superficiales y, en algún caso, controles arqueológicos, efectuados en tierras del término municipal, pero en ningún caso dentro del casco urbano. Por tanto, el conocimiento y la secuencia cronológica que se ha sucedido en Grajal de Campos se extraen, fundamentalmente, de los datos aportados por la documentación bibliográfica.

La labor de gabinete (consulta de bibliografía, informes técnicos, etc.) ha permitido establecer una serie de áreas de cautela arqueológica en los Conjuntos Históricos de Grajal de Campos. Éstas son lugares que, tomando como base la información que de ellos se tiene, son susceptibles de albergar restos arqueológicos en su subsuelo.

De cada una de las áreas de cautela arqueológica determinadas se ha recabado durante la ejecución del presente trabajo toda la información necesaria: localización, descripción, comprobación de su ubicación en los planos catastrales, estimación de su estado de conservación, realización de fotografías generales y de detalle, etc. Los datos correspondientes a estas áreas se han recopilado en una ficha creada a tal fin, que reúne la información exigida en el punto a) 3º del art. 94.2. del Reglamento para la Protección del Patrimonio Cultural de Castilla y León aprobado por Decreto 37/2007, de 19 de abril, donde se especifica la información que deberá contener el documento de análisis y diagnóstico del potencial arqueológico del subsuelo que es preceptivo incluir en el Plan Especial de Protección de un Conjunto Histórico. Así, en la ficha de cada uno de los enclaves se contempla la normativa aplicable a cada uno de ellos, además de unos criterios de

Estudio arqueológico integrado en la redacción del Plan Especial de Protección de los Conjuntos Históricos de la Villa y el Camino de Santiago en Grajal de Campos (León)

intervención en relación con la clasificación del suelo, dando cumplimiento a lo establecido en el Reglamento para la Protección del Patrimonio Cultural de Castilla y León.

A continuación se incluye una tabla con los elementos incluidos en el Catálogo Arqueológico del Conjunto Histórico de Grajal de Campos, cuyas características y descripción constan en las fichas individualizadas que se recogen en el Anexo I del presente informe.

Nº DE ORDEN EN EL CATÁLOGO ARQUEOLÓGICO	ELEMENTO	ADSCRIPCIÓN CULTURAL	TIPO DE BIEN
PECH-01	Castillo de Grajal de Campos	Bajomedieval Moderno	Bien de Interés Cultural Yacimiento arqueológico
PECH-02	Palacio de los Condes de Grajal	Moderno Contemporáneo	Bien de Interés Cultural Área de cautela arqueológica
PECH-03	Camino de Santiago en Grajal de Campos	Bajomedieval Moderno Contemporáneo	Bien de Interés Cultural Área de cautela arqueológica
PECH-04	La Villa	Bajomedieval Moderno Contemporáneo	Bien de Interés Cultural Área de cautela arqueológica
PECH-05	Norte del Arroyo de Valverde	Bajomedieval	Yacimiento arqueológico vinculado al B.I.C. "La Villa"

5.- NORMATIVA DE PROTECCIÓN ARQUEOLÓGICA INTEGRADA EN EL PLAN ESPECIAL DE PROTECCIÓN DE LOS CONJUNTOS HISTÓRICOS DE LA VILLA Y EL CAMINO DE SANTIAGO EN GRAJAL DE CAMPOS

El art. 94.c.5 del Reglamento para la Protección del Patrimonio Cultural de Castilla y León (plasmado en el Decreto 37/2007, de 19 de abril) establece el deber de verificar la existencia de restos arqueológicos en cualquier remoción del terreno donde existan o se presuma su existencia.

En este capítulo se expone la normativa que debe aplicarse a los BIC, a los yacimientos arqueológicos inventariados, a los edificios singulares y a las áreas de cautela arqueológica determinadas en el ámbito del Plan Especial de Protección de los Conjuntos Históricos de la Villa y el Camino de Santiago en Grajal de Campos. Es una normativa de protección que pretende solventar los problemas que se plantean cuando deben conjugarse conceptos como protección del patrimonio arqueológico y desarrollo urbanístico, estableciendo unos criterios de intervención arqueológica concretos para cada una de las áreas de protección y cautela arqueológica determinadas. La inclusión de esta normativa para la protección del Patrimonio Arqueológico en el Plan Especial del Conjunto Histórico de Grajal de Campos da cumplimiento a lo establecido en el art. 94. c. 5 del Reglamento para la Protección del Patrimonio Histórico de Castilla y León (Decreto 37/2007, de 19 de abril).

El ámbito del Plan Especial de Protección de los Conjuntos Históricos de la Villa y el Camino de Santiago en Grajal de Campos no se ciñe al espacio incluido en el expediente para la declaración de BIC de la Villa o el Camino de Santiago, sino que cuenta además con una serie de elementos exteriores a ese perímetro que por su singularidad se hace preciso su inclusión y protección en este catálogo, toda vez que ostentan también la categoría de Bien de Interés Cultural. La mayor parte de este ámbito constituye un área urbana consolidada como zona residencial, carácter que debe ser conservado y fomentado. En esta área debe racionalizarse el proceso de control arqueológico, compatibilizándole con la

rehabilitación y la renovación de la edificación residencial, mejorando y conservando las características propias del conjunto urbano.

De acuerdo con ello, se incluyen en la presente memoria los criterios definitivos para armonizar las medidas de control arqueológico con las actividades edificatorias y urbanísticas. Las normas de protección y vigilancia arqueológica que se definen a continuación tendrán como ámbito de aplicación el espacio incluido en este Plan Especial de Protección de los Conjuntos Históricos de la Villa y el Camino de Santiago en Grajal de Campos y aquellos otros elementos singulares que, aún quedando fuera, se han señalado en su correspondiente ficha.

A este respecto, cabe indicar en este apartado como la delimitación de alguno de los bienes presentaba divergencias entre su plasmación digital en el portal de la administración y su literal en el expediente de declaración, por lo que se ha optado por dar por válido este último cuando existía y podía ser referenciado con claridad. En otras ocasiones esa descripción literal remite a la planimetría anexa en el documento de declaración, por lo que se ha utilizado ésta.

5.1.- MARCO LEGAL. ÁMBITO DE PROTECCIÓN DEL PATRIMONIO ARQUEOLÓGICO

Las intervenciones que impliquen remociones del subsuelo en los elementos incluidos en el Catálogo Arqueológico integrado en el Plan Especial de Protección de los Conjuntos Históricos de la Villa y el Camino de Santiago en Grajal de Campos deben atenerse a lo dispuesto en la legislación vigente en materia de patrimonio cultural, además de a lo recogido en la normativa que determine el mencionado Plan Especial.

La legislación sobre la protección del patrimonio arqueológico que será de obligado cumplimiento está contenida en las siguientes leyes y reglamentos:

- Ley 16/1985, de 25 de junio, de Patrimonio Histórico Español.
- Ley 12/2002, de Patrimonio Cultural de Castilla y León.

- Ley 5/1999, de 8 de abril, de Urbanismo de Castilla y León, modificada por la Ley 4/2008, de 15 de septiembre, de Medidas sobre Urbanismo y Suelo.
- Reglamento para la protección del Patrimonio Cultural de Castilla y León, aprobado por Decreto 37/2007, de 19 de abril.
- Reglamento de Urbanismo de Castilla y León, aprobado por Decreto 22/2004, de 29 de enero, modificado por el Decreto aprobado por el Consejo de Gobierno de la Junta de Castilla y León el 9 de julio de 2009.
- Además, cuanta legislación sobre Patrimonio se publique, tanto autonómica como estatal, que resulte de aplicación.

El art. 43.1 de la Ley 12/2002, de 11 de julio, de Patrimonio Cultural de Castilla y León señala que *“la declaración de un Conjunto Histórico, Sitio Histórico, Zona Arqueológica o Conjunto Etnológico determinará la obligación para el Ayuntamiento en cuyo término municipal radique, de redactar un plan especial de protección del área afectada u otro instrumento de los previstos en la legislación urbanística o de ordenación del territorio que cumpla en todo caso los objetivos establecidos en esta Ley”*.

Esta obligación es igualmente recogida en el art. 94.1 del Reglamento para la Protección del Patrimonio Cultural de Castilla y León (Decreto 37/2007, de 19 de abril): *“La declaración de un Conjunto Histórico determinará la obligación para el Ayuntamiento en cuyo término municipal radique, de redactar un Plan Especial de Protección del área afectada, que garantice el mantenimiento de la estructura urbana y arquitectónica y de la silueta paisajística, así como de las características generales de su ambiente y de los valores que determinaron su declaración”*.

El art. 48.3 de la Ley 5/1999, de Urbanismo de Castilla y León, recoge que *“los Planes Especiales de Conjuntos Históricos, Sitios Históricos o Zonas Arqueológicas tienen por objeto preservar los ámbitos del territorio declarados como Bien de Interés Cultural, y contendrán las determinaciones exigidas por la legislación sobre patrimonio histórico, y entre ellas un catálogo de los elementos que deban ser conservados, mejorados o recuperados, así como las medidas de protección de los mismos”*.

En este mismo sentido, el Reglamento de Urbanismo de Castilla y León, aprobado por Decreto 22/2004, de 29 de enero, señala que una de las finalidades de los Planes Especiales de Protección es la de preservar el patrimonio cultural (art. 145.1 del Reglamento de Urbanismo de Castilla y León).

Esta preservación del patrimonio cultural conlleva, entre otros aspectos, la protección y conservación de los elementos del Patrimonio Arqueológico ubicados dentro del ámbito del Conjunto Histórico, entre los que cabe incluir las áreas de cautela arqueológica determinadas en las zonas en las que se considera, a la luz de la información que a día de hoy se posee, que es muy posible que se hayan conservado restos arqueológicos en el subsuelo.

A este respecto, el art. 43.5 de la Ley 12/2002, de Patrimonio Cultural de Castilla y León, determina que en el planeamiento en Conjuntos Históricos *“se recogerán normas específicas para la protección del patrimonio arqueológico que contemplarán, al menos la zonificación de áreas de interés arqueológico, señaladas con precisión en el plano topográfico, definiendo los niveles de protección y la compatibilidad de los usos con la conservación, así como los requisitos técnicos que hayan de regir la autorización de las actividades a las que se refiere el art. 44.2”*

El art. 54 de la Ley 12/2002, en sus puntos 1 y 2, refiere que los instrumentos de planeamiento urbanístico que se aprueben, modifiquen o revisen con posterioridad a la entrada en vigor de esa Ley deberán incluir un catálogo de los bienes integrantes del patrimonio arqueológico afectados y las normas necesarias para su protección, conforme a lo previsto en esa Ley, redactado por técnico competente. Para la redacción de dicho catálogo y normas, los promotores del planeamiento realizarán las prospecciones y estudios necesarios, facilitando la Administración de la Comunidad de Castilla y León los datos de los que disponga. En el punto 4 de ese mismo artículo se señala que la aprobación del catálogo y normas a que se refiere este artículo requerirá el informe favorable de la Consejería competente en materia de cultura, en un plazo máximo de seis meses.

Por otra parte, el art. 62.1 de la Ley 5/1999, de Urbanismo de Castilla y León, dice que el planeamiento urbanístico es vinculante tanto para las Administraciones como para los particulares, quienes están obligados a su cumplimiento. En lo que respecta a las intervenciones arqueológicas, la consejería competente en materia de cultura podrá ordenar la ejecución de excavaciones o prospecciones arqueológicas en cualquier terreno público o privado del territorio de Castilla y León en el que se presuma la existencia de bienes del patrimonio arqueológico (art. 52 de la Ley 12/2002, de Patrimonio Cultural de Castilla y León).

Dado que es imposible determinar de forma exacta los restos arqueológicos que permanecen soterrados hasta su descubrimiento, esta Normativa debe estar abierta a posibles ampliaciones y/o correcciones, conforme determinen los trabajos de investigación y los diferentes descubrimientos de índole arqueológica que puedan tener lugar en el futuro.

5.2.- DETERMINACIÓN DE LOS ESPACIOS SUJETOS A PROTECCIÓN ARQUEOLÓGICA

Tal como se indica en la exposición de motivos de la Ley 12/2002, el Patrimonio de Castilla y León es, debido a su singularidad y riqueza, un valor esencial de la identidad de la Comunidad Autónoma. La salvaguarda, enriquecimiento y difusión de los bienes que lo integran, cualesquiera que sea su régimen y titularidad, son deberes encomendados a los poderes públicos para que promuevan y tutelen el acceso a la cultura y velen por la conservación y enriquecimiento del patrimonio histórico, cultural y artístico.

La ley 12/2002, de Patrimonio Cultural de Castilla y León dispensa al patrimonio cultural de la Comunidad una protección articulada en tres regímenes que, en función del interés apreciado en los bienes integrantes de aquel, determinan la aplicación de las distintas normas de la misma. Los regímenes de protección articulados por la ley 12/2002 son:

1. El referido a todos los bienes en los que se aprecien valores definitorios de dicho Patrimonio.
2. El referido a los bienes incluidos en el Inventario de Bienes del Patrimonio Cultural de Castilla y León.
3. El referido a los bienes declarados de Interés Cultural.

A efectos de la protección de los bienes integrantes del patrimonio histórico que se localizan dentro del ámbito regulado por el Plan Especial de Protección de los Conjuntos Históricos de la Villa y el Camino de Santiago en Grajal de Campos, se han diferenciado varios niveles de protección arqueológica, definidos en función de las características del área a la que se aplican y de la evaluación de su potencialidad arqueológica.

Según refleja el Título III, Capítulo I, art. 50, de la Ley 12/2002, de 11 de julio, de Patrimonio Cultural de Castilla y León:

“Constituyen el patrimonio arqueológico de Castilla y León los bienes muebles e inmuebles de carácter histórico, así como los lugares en los que es posible reconocer la actividad humana en el pasado, que precisen para su localización o estudio métodos arqueológicos, hayan sido o no extraídos de su lugar de origen, tanto si se encuentran en superficie como en el subsuelo o en una zona subacuática.”

La villa de Grajal de Campos, cuyo expediente de declaración de BIC como Conjunto Histórico se incoó en 1975, hubo de esperar para su aprobación definitiva hasta noviembre de 2007, y cuenta en el ámbito del Plan Especial o en sus cercanías con otra serie de Bienes de Interés Cultural declarados, uno de los cuales, el Castillo de Grajal, también es un Yacimiento Arqueológico, catalogado en el Inventario Arqueológico de Castilla y León (Cód. IACyL: 24-080-0001-02). Otro de los B.I.C. del municipio, el Palacio de los Condes de Grajal, se sitúa en su totalidad dentro del área delimitada de casco histórico declarado, mientras que el Camino de Santiago, si bien discurre por dentro de ese mismo casco, tiene un largo

recorrido a través del municipio fuera de él, y su banda de protección infiere en las áreas de dispersión de dos enclaves arqueológicos.

Los elementos a los que se aplica una protección arqueológica dentro del ámbito del Plan Especial de Protección de los Conjuntos Históricos de la Villa y el Camino de Santiago en Grajal de Campos son los expuestos en las páginas siguientes:

A. Espacios ocupados por monumentos de interés histórico-artístico declarados BIC

Los espacios ocupados por determinados monumentos de interés histórico-artístico y declarados BIC, son susceptibles de haber conservado bajo su suelo o en su entorno más inmediato restos de construcciones anteriores o vestigios de diferentes fases constructivas cuyo estudio puede ayudar a entender la historia y evolución del monumento, integrándola en el más amplio marco del desarrollo histórico del urbanismo de la ciudad.

Espacios ocupados por Monumentos de interés histórico-artístico declarados BIC	
Nº ficha del Catálogo Arqueológico	Denominación de la ficha
PECH-01	Castillo de Grajal de Campos
PECH-02	Palacio de los Condes de Grajal
PECH-03	Camino de Santiago en Grajal de Campos
PECH-04	La Villa

B. Yacimientos arqueológicos y áreas ocupadas por monumentos de interés histórico-artístico

En este epígrafe se incluyen los yacimientos arqueológicos que de alguna manera manifiestan una vinculación, siquiera física, con los entornos declarados B.I.C., aún cuando ellos mismos carezcan de dicha protección. Se trata de tres yacimientos arqueológicos de diversa cronología, que se pueden relacionar bien con La Villa, bien con el Camino de Santiago.

Por otro lado, algunos espacios ocupados por determinados monumentos de interés histórico-artístico son susceptibles de haber conservado bajo su suelo, o en su entorno más

inmediato, restos de construcciones anteriores o vestigios de sus fases constructivas, cuyo estudio puede ayudar a entender la historia y evolución del monumento, integrándola en el más amplio marco del desarrollo histórico del urbanismo de la localidad.

Áreas de cautela arqueológica establecidas en yacimientos y en edificios de interés histórico-artístico	
Nº ficha del Catálogo Arqueológico	Denominación de la ficha
PECH-05	Yacimiento "Norte del Arroyo Valverde"
PECH-06	Yacimiento "Grajal"
PECH-07	Hallazgo Aislado "Las Viñas"

C. Áreas de cautela arqueológica en el entorno de monumentos de interés histórico-artístico y edificios singulares

Se ha considerado una cautela arqueológica tanto para diferentes edificios singulares por sus valores histórico-artísticos, como para las zonas que los rodean, incluyendo en este punto los entornos de protección declarados de varios Bienes de Interés Cultural.

La villa de Grajal de Campos, de fundación medieval, alcanza su mayor desarrollo en época Moderna y, en lo fundamental, ha mantenido su estructura urbanística desde entonces. Por ello, bajo su subsuelo pueden haberse conservado restos arqueológicos cuyo conocimiento ayude a comprender mejor su pasado y evolución histórica. Además, dentro del conjunto urbano y en su entorno declarado se engloban varios monumentos a los que debe aplicarse una protección arqueológica.

La determinación de las áreas de cautela arqueológica dentro del casco urbano de Grajal de Campos, más allá incluso de la propia delimitación del Conjunto Histórico, pretende implantar una forma de actuar que garantice el estudio de los restos arqueológicos que pudieran haberse conservado en el subsuelo de la localidad, y tomando como base los resultados del mismo, poder definir las medidas que se consideren necesarias para su protección.

Es por ello que se plantea en este apartado la definición de una zona de cautela arqueológica en la iglesia de San Miguel, justificado porque tanto en el interior como en el entorno inmediato de los templos era habitual realizar enterramientos en las etapas Medieval y Moderna. Además, la ubicación elegida para este tipo de construcciones no suele variar a lo largo del tiempo, pero su estructura original va sufriendo reformas y adaptaciones de manera que, en algunos casos, es poco lo que queda hoy día a la vista de la fábrica original del primitivo edificio, siendo muy probable que bajo su suelo se hayan conservado vestigios, cuyo estudio arqueológico arroje luz acerca de las fases constructivas del mismo. Otro tanto se puede apuntar sobre otros edificios culturales o religiosos, o aquellos que por sus características pueden deparar restos en el subsuelo.

Áreas de cautela arqueológica establecidas en espacios del conjunto histórico de Grajal de Campos y edificios singulares	
Nº ficha del Catálogo Arqueológico	Denominación de la ficha
PECH-08	Iglesia de San Miguel
PECH-09	Ermita de la Virgen de las Puertas
PECH-10	Convento de Nuestra Señora de la Antigua
PECH-11	Hospital de Nuestra Señora de la Antigua

El Conjunto Histórico de Grajal de Campos carecía de cualquier tipo de protección urbanística anterior a la presente, pues contaba solo con la garantía patrimonial que otorgan las diferentes custodias de Bien de Interés Cultural tanto de la propia villa como de sus elementos declarados en particular. En el presente Plan Especial de Protección de los Conjuntos Históricos se ha especificado este aspecto, individualizando áreas de cautela arqueológica en torno a los monumentos de interés histórico-artístico, y estableciendo niveles de protección concretos para cada área individualizada.

Debe señalarse que las áreas de cautela arqueológicas fijadas en esta normativa arqueológica en torno a Bienes de Interés Cultural declarados (en concreto, el Castillo de Grajal y el Palacio de los Condes de Grajal) coinciden con los entornos de protección propuestos para ellos en la documentación básica de sus declaraciones como Bienes de Interés Cultural, en ambos casos aprobadas. Para el resto de casos se ha señalado el correspondiente ámbito o área de cautela.

En el espacio declarado Bien de Interés Cultural deberá aplicarse el régimen previsto por la legislación vigente para ese tipo de elementos, siendo necesaria para la realización de cualquier obra en dichos ámbitos –en el caso de los monumentos y jardines históricos y de sus entornos de protección- la autorización de la Comisión Territorial de Patrimonio Cultural.

5.3.- TIPOS DE ACTIVIDADES ARQUEOLÓGICAS

El Reglamento para la Protección del Patrimonio Cultural de Castilla y León (recogido en el Decreto 37/2007) define, en su art. 106, los tipos de actividades arqueológicas:

Art. 106.1

1.- Tienen la consideración de actividades arqueológicas:

a) Las prospecciones arqueológicas, que son las observaciones y reconocimientos de la superficie o del subsuelo que se lleven a cabo, sin remoción del terreno, con el fin de buscar, documentar e investigar bienes y lugares integrantes del patrimonio arqueológico de cualquier tipo. Se incluyen aquellas técnicas de reconocimiento del subsuelo mediante la aplicación de instrumentos geofísicos y electromagnéticos con o sin utilización de medios técnicos especializados.

b) Las excavaciones arqueológicas, que son las remociones del terreno efectuadas con el fin de descubrir e investigar bienes y lugares integrantes del Patrimonio Arqueológico de cualquier tipo.

c) Los controles arqueológicos, que son las supervisiones de las remociones de terreno que se realicen, en lugares en los que se presuma la existencia de bienes del Patrimonio Arqueológico cuya existencia no está suficientemente comprobada, con el fin de evaluar y establecer las medidas oportunas de documentación y protección de las evidencias arqueológicas que, en su caso, se hallen.

d) Los estudios directos con reproducción de arte rupestre, que son todas las tareas, entre ellas la reproducción mediante calco o sistemas análogos, dirigidas a la documentación e investigación de las manifestaciones de arte rupestre.

e) Cualesquiera otras actividades que tengan por finalidad la búsqueda, documentación o investigación de bienes y lugares integrantes del Patrimonio Arqueológico.

Las excavaciones arqueológicas pueden ser de dos tipos:

1) Excavación puntual o sondeos arqueológicos. Por sondeos se entienden las catas de reducidas dimensiones que se efectúan para determinar el alcance espacial y/o la existencia de un yacimiento y para definir su estratigrafía. Con la distribución de varios sondeos en la parcela objeto de estudio se puede lograr información tanto de la secuencia estratigráfica como de las dimensiones del enclave.

2) Excavación arqueológica en área. Por excavaciones en área o extensión se entienden aquellas intervenciones arqueológicas que interesan a gran parte de la superficie de los solares afectados, teniendo como límites horizontales los propios de la parcela o del espacio de cautela que deba tenerse, en relación a construcciones cercanas, o bien los propios límites del yacimiento en el caso de que éste no interese a la totalidad de la finca afectada.

Ambas actuaciones deberán efectuarse según proyecto suscrito por técnico competente. En función de los hallazgos o estructuras que aparezcan en los sondeos, éstos podrán ser ampliados a una excavación arqueológica en área o extensión, tras el informe del órgano competente.

5.4.- AUTORIZACIÓN DE ACTIVIDADES ARQUEOLÓGICAS

Para la realización de las actividades arqueológicas anteriormente expuestas, al igual que para los trabajos de consolidación o restauración de bienes muebles o inmuebles del

patrimonio arqueológico de Castilla y León, será siempre necesaria autorización previa y expresa de la Consejería competente en materia de Cultura, tal como se recoge en el art. 55.1 de la Ley 12/2002, de 11 de julio, de Patrimonio Cultural de Castilla y León.

Para la obtención de dicha autorización se exigirá el empleo de medios personales, profesionales y técnicos adecuados. Cuando se trate de actividades arqueológicas se demandará la intervención de profesionales o equipos que cuenten con la titulación o acreditación que reglamentariamente se determine. La documentación que debe acompañar a la solicitud de autorización de actividades arqueológicas será la reglamentariamente establecida (art. 118 del Reglamento para la protección del Patrimonio Cultural de Castilla y León, aprobado por decreto 37/2007, de 19 de abril).

Tal como determina el art. 119 del Reglamento para la protección del Patrimonio Cultural de Castilla y León, la Comisión Territorial de Patrimonio Cultural de León será quien resuelva sobre la solicitud de autorización en el plazo de 3 meses, salvo que implique la aprobación de un gasto con cargo a los presupuestos de la Dirección General con competencias en materia de Patrimonio y Bienes Culturales, en cuyo caso resolverá la Comisión de Patrimonio Cultural de Castilla y León. Se entenderá desestimada la solicitud de autorización si no recayese resolución expresa acerca de la misma en el plazo señalado.

5.5.- FINANCIACIÓN DE LAS ACTIVIDADES ARQUEOLÓGICAS

En los casos en que una actuación arqueológica resulte necesaria como requisito para la autorización o a consecuencia de cualquier tipo de obras que afecten a zonas o yacimientos declarados de interés cultural o a bienes inventariados integrantes del Patrimonio Arqueológico, el promotor deberá presentar proyecto arqueológico ante la Administración competente para su aprobación, previa a la ejecución de aquellas (Art. 58.1 de la Ley 12/2002, de Patrimonio Cultural de Castilla y León).

La financiación de los trabajos arqueológicos a que se refiere este artículo correrá a cargo del promotor de las obras en el caso de que se trate de entidades de derecho público.

Si se tratara de particulares, la Consejería competente en materia de cultura podrá participar en la financiación de los gastos mediante la concesión de ayudas en los términos que se fijen reglamentariamente, a no ser que se ejecute directamente el proyecto que se estime necesario (Art. 58.2 de la Ley 12/2002, de Patrimonio Cultural de Castilla y León).

5.6.- NIVELES DE PROTECCIÓN ARQUEOLÓGICA Y CRITERIOS DE INTERVENCIÓN ARQUEOLÓGICA DETERMINADOS PARA CADA UNO DE ELLOS

En las siguientes líneas se definen los grados de protección definidos para los bienes integrantes del Catálogo Arqueológico que acompaña al Plan Especial de Protección de los Conjuntos Históricos de la Villa y el Camino de Santiago en Grajal de Campos y se indican las actividades arqueológicas que deben ejecutarse en ellos si se ven afectados por alguna actuación urbanística autorizable. La aplicación a estos bienes de un grado de protección u otro se ha realizado tomando en consideración la información que, a día de hoy, se tiene acerca de los mismos. Si en el futuro, a raíz de nuevos trabajos arqueológicos o de cualquier otra circunstancia, se contase con otras informaciones, el nivel de protección que se les aplica podría variar. Cualquier cambio en el nivel de protección arqueológica debe quedar convenientemente reflejado en el planeamiento urbanístico mediante una modificación puntual del mismo. En el documento elaborado para tal modificación deberán detallarse los motivos del cambio de grado de protección arqueológica, especificándose los criterios de intervención que se aplicarán en el espacio para el que se establezca el nuevo nivel de protección.

Nivel de Protección Arqueológica de Grado 1

Este nivel de protección se aplicará al espacio ocupado por los Bienes de Interés Cultural donde el interés de los restos arqueológicos que albergan determinan la necesaria preservación de los mismos para su estudio científico, por lo que supone que las obras permitidas se limitarán a trabajos de investigación que tengan como objetivo el estudio histórico-arqueológico del área a la que tal nivel de protección se ha aplicado. Las solicitudes de autorización para estos trabajos deberán contener la documentación especificada en el

art. 109 del Reglamento para la Protección del Patrimonio Cultural de Castilla y León (Decreto 37/2007, de 19 de abril).

Nivel de Protección Arqueológica de Grado 2

Este nivel de protección se aplica a los enclaves arqueológicos, en los que la presunción de la existencia de restos arqueológicos en el subsuelo es grande, así como a la iglesia parroquial y a su entorno inmediato, siendo necesaria una valoración o estimación de la importancia arqueológica de los mismos y la determinación de su alcance espacial.

Los criterios de intervención arqueológica asociados a este grado de protección son los siguientes:

a) Para obras de nueva planta o que supongan una considerable remoción del subsuelo en solares urbanos:

Supone que, de forma previa a las obras que se autoricen, deberá ejecutarse una excavación de sondeos estratigráficos, comprobatorios y valorativos, con metodología arqueológica. El número y las dimensiones de estos sondeos variarán en función de las características del enclave y de la obra que los motive y se dispondrán dentro del espacio afectado de forma que a través de ellos pueda obtenerse la mayor información posible acerca de la estratigrafía y la riqueza arqueológica del enclave. Las dimensiones mínimas que tendrán estas catas arqueológicas serán de 2 x 2 m, debiéndose excavar el número suficiente para obtener datos objetivos que permitan evaluar el potencial arqueológico de la zona de intervención. La metodología con la que se realicen se determinará tomando en cuenta las circunstancias particulares de cada caso, siempre de acuerdo con los Servicios Técnicos de Arqueología de la Junta de Castilla y León. En todo caso, los planteamientos técnicos y la metodología que ha de emplearse en la ejecución de estos sondeos se expondrán en la correspondiente propuesta de intervención arqueológica que deberá ser redactada por un arqueólogo y aprobada por la Comisión Territorial de Patrimonio Cultural de León.

La aplicación del Nivel de Protección de Grado 2 posibilitará la obtención de los datos necesarios para la valoración objetiva del enclave arqueológico o del lugar arqueológico. Una vez efectuada esta valoración se adoptarán las medidas de protección más indicadas, tomando como base las características del bien arqueológico de que se trate.

Si los resultados obtenidos en los sondeos estratigráficos indicaran que los vestigios arqueológicos continúan más allá del espacio demarcado como área con protección arqueológica, las dimensiones de este espacio se ampliarán, haciéndose extensiva la protección de Grado 2 a la nueva superficie delimitada.

Si los restos exhumados en los sondeos son de una importancia arqueológica elevada, será precisa la completa excavación en área del espacio afectado por las obras e, incluso, si fuera procedente a la luz de la importancia de los restos exhumados, el cambio de su nivel de protección al Grado 1, debiendo iniciarse para ello el correspondiente expediente de modificación del planeamiento, supervisado en todo momento por el Ayuntamiento de Grajal de Campos y la Junta de Castilla y León.

En aquellos sectores de las áreas con protección arqueológica de Grado 2 que hayan sido vaciados con anterioridad (construcción de sótanos, garajes subterráneos, etc.), esta circunstancia podrá ser convenientemente expuesta en el proyecto de intervención arqueológica que deberá ser redactado por un técnico arqueólogo y aprobado por la Comisión Territorial de Patrimonio Cultural de León, pudiendo en esos sectores -y sólo en ellos - concretarse los trabajos en la realización de un control arqueológico. En caso de certificarse de forma fehaciente que el vaciado ha afectado, tanto en extensión como en profundidad, a la totalidad del terreno del solar que debe ser removido para construir la obra que se proyecta, la Comisión Territorial de Patrimonio Cultural de León podrá considerar que no son necesarios los trabajos arqueológicos.

b) Para obras en las vías públicas o espacios urbanos en las que la remoción de tierras esté vinculada a trabajos de urbanización (colocación de tubos, conducciones, pavimentaciones, etc.)

Para este tipo de obras el criterio de intervención arqueológica correspondiente a la protección de Grado 2 podrá consistir en la realización del control arqueológico de dichos movimientos de tierras, siempre que este planteamiento metodológico, que será expuesto en la correspondiente propuesta de actuación que deberá ser redactada por un técnico arqueólogo, sea aprobado por la Comisión Territorial de Patrimonio Cultural de León.

Si en el transcurso de esas labores de control o seguimiento fueran detectados restos arqueológicos, se valorará la importancia de los mismos y, en función de ella, se adoptarán las medidas de protección necesarias. Si los restos detectados en el control arqueológico son de una importancia arqueológica elevada, será precisa la completa excavación del espacio afectado por las obras e, incluso, si fuera procedente a la luz de la importancia de los restos exhumados, el cambio de su nivel de protección al Grado 1.

Cuando la obra se realice en el interior o en el entorno de un edificio de interés histórico-artístico, en caso de que la actuación que se realice así lo requiera, se deberá efectuar una lectura estratigráfica de los paramentos de dicho edificio, con el fin de ahondar en el conocimiento de sus fases constructivas y su evolución a lo largo del tiempo.

c) Para obras de reforma parcial o general, así como de demolición total o parcial

Si la edificación lo requiriera, se planteará el análisis arqueológico de las estructuras emergentes. Este análisis se concretará en la lectura estratigráfica de los paramentos, acompañada de un estudio histórico del edificio y de la correspondiente documentación gráfica: planimetrías de plantas y alzados, toma de fotografías, etc.

Cualquier cambio en el grado de protección arqueológica de un enclave deberá quedar convenientemente reflejado en una modificación puntual del planeamiento.

Nivel de Protección Arqueológica de Grado 3

El nivel de protección de Grado 3 se aplicará a los enclaves y lugares en los que, aunque la presencia de restos arqueológicos es probable, no está garantizada, así como a aquellas áreas de protección y cautela arqueológica definidas en el entorno de BIC y edificios singulares.

Supone que deben realizarse tareas de control arqueológico durante la fase de movimientos de tierras de la obra que se ejecute. Estas tareas de control, que tienen carácter preventivo y se plantean en lugares en los que no se sabe con seguridad si van a documentarse restos arqueológicos, consisten en la observación directa de las remociones de tierra por parte de un técnico arqueólogo.

Si en el transcurso de esas labores de control o seguimiento fueran detectados restos arqueológicos, se valorará la importancia de los mismos y, en función de ella, se adoptarán las medidas de protección necesarias. Si los restos detectados en el control arqueológico son de una relevancia arqueológica elevada, será precisa la completa excavación de los mismos en el espacio afectado por las obras e, incluso, si fuera procedente a la luz de la importancia de los restos exhumados, el cambio de su nivel de protección al Grado 1.

Cualquier cambio en el grado de protección arqueológica de un enclave deberá quedar convenientemente reflejado en una modificación puntual del planeamiento.

En cada una de las fichas que componen el Catálogo Arqueológico que acompaña al PECH de Grajal de Campos se ha detallado el nivel de protección atribuido al enclave al que se refieren. En ocasiones, el nivel de protección es el mismo para todo el enclave, mientras que en otros casos la superficie se ha zonificado, proponiendo diferentes grados de protección en función de las características de cada una de las áreas individualizadas.

Estudio arqueológico integrado en la redacción del Plan Especial de Protección de los Conjuntos Históricos de la Villa y el Camino de Santiago en Grajal de Campos (León)

En la siguiente tabla se exponen, de manera resumida, los bienes y elementos incluidos en el Catálogo Arqueológico que se integra en el Plan Especial de Protección del Conjunto Histórico de Grajal de Campos, indicando el nivel de protección de los mismos.

Nº EN EL CATÁLOGO ARQUEOLÓGICO	ELEMENTO	TIPO DE BIEN	NIVEL DE PROTECCIÓN ARQUEOLÓGICA
PECH-01	Castillo de Grajal de Campos	BIC Yacimiento Arqueológico Inventariado	GRADO 1 (Edificio) GRADO 2 (Yacimiento Arqueológico Inventariado)
PECH-02	Palacio de los Condes de Grajal	BIC Área de cautela arqueológica	GRADO 1 (Edificio) GRADO 3 (Área de cautela arqueológica)
PECH-03	Camino de Santiago en Grajal de Campos	BIC Área de cautela arqueológica	GRADO 1 (Camino definido) GRADO 3 (Área de cautela arqueológica)
PECH-04	La Villa	BIC Área de cautela arqueológica	GRADO 2 (Área de cautela arqueológica)
PECH-05	Norte del Arroyo de Valverde	Yacimiento Arqueológico Inventariado	GRADO 2 (Yacimiento Arqueológico Inventariado)
PECH-06	Grajal	Yacimiento Arqueológico Inventariado	GRADO 2 (Yacimiento Arqueológico Inventariado)
PECH-07	H. A. Las Viñas	Hallazgo Aislado	GRADO 3 (Hallazgo Aislado)
PECH-08	Iglesia de San Miguel	Edificio singular Área de cautela arqueológica	GRADO 3 (Área de cautela arqueológica)
PECH-09	Ermita de la Virgen de las Puertas	Edificio singular Área de cautela arqueológica	GRADO 3: Edificio y área de cautela arqueológica
PECH-10	Convento de Nuestra Señora de la Antigua	Edificio singular Área de cautela arqueológica	GRADO 3: Edificio y área de cautela arqueológica
PECH-11	Hospital de Nuestra Señora de la Antigua	Edificio singular Área de cautela arqueológica	GRADO 3: Edificio y área de cautela arqueológica

5.7.- PROCEDIMIENTO QUE DEBE SEGUIRSE ANTE LA NECESIDAD DE INTERVENIR ARQUEOLÓGICAMENTE EN LAS ZONAS PROTEGIDAS

Cuando la obra o actuación urbanística que se pretenda realizar afecte a uno de los bienes protegidos en el Catálogo Arqueológico que acompaña al Plan Especial de Protección de los Conjuntos Históricos de la Villa y el Camino de Santiago en Grajal de Campos, deberán ejecutarse en él las intervenciones arqueológicas que lleva aparejadas el Grado de Protección asignado. Para ello, en primer lugar, es necesario **solicitar la autorización para la realización de actividades arqueológicas** motivadas por

intervenciones o actuaciones preventivas. El procedimiento para solicitar esta autorización se regula en la Sección 2ª del Capítulo IV (arts. 117 a 120) del Reglamento para la Protección del Patrimonio Cultural de Castilla y León (Decreto 37/2007, de 19 de abril).

Artículo 117.– Solicitud para la realización de una actividad arqueológica preventiva.

1. Podrá solicitar autorización para la realización de una actividad arqueológica preventiva cualquier persona o entidad interesada.

2. En el supuesto de intervenciones arqueológicas preventivas relacionadas con proyectos que afecten exclusivamente al territorio de una provincia y que no impliquen la aprobación de un gasto con cargo a los presupuestos de la Dirección General competente en materia de Patrimonio y Bienes Culturales la solicitud se presentará en la oficina que realice las funciones de registro del Servicio Territorial de Cultura. En el resto de los supuestos se aplicará lo establecido en el artículo 108.3 de este Reglamento.

3. No obstante, en ambos supuestos, la presentación de la solicitud podrá tener lugar en cualquiera de los lugares previstos en el artículo 38.4 de la Ley 30/1992, de 26 de noviembre, de Régimen Jurídico de las Administraciones Públicas y del Procedimiento Administrativo Común.

Artículo 118.– Documentación de la solicitud.

1. La solicitud deberá ir acompañada de la siguiente documentación:

- a) Informe que especifique la obra o intervención que motiva la actividad arqueológica, justificación y necesidad.*
- b) Datos sobre el yacimiento: localización, descripción, atribución cultural, datos historiográficos, resumen de intervenciones anteriores y bibliografía.*
- c) Descripción del área donde se realizará la intervención, con indicación de coordenadas geográficas Universal Transverse Mercator (UTM) y representación gráfica y cartográfica.*
- d) Proyecto de intervención elaborado por persona que reúna los requisitos previstos en el artículo 111 del presente Decreto (profesionales que cuenten con la titulación académica de licenciado en Filosofía y Letras en las especialidades de Arqueología, Prehistoria e Historia), que deberá contener programa detallado de los trabajos a realizar, metodología, técnicas a emplear, duración temporal, incidencia del proyecto u obra sobre el patrimonio arqueológico, determinación de las áreas que se*

pretende excavar, zonas de reserva arqueológica y plan de protección y tratamiento de los restos.

- e) Datos personales y profesionales del director de la actividad y relación nominal del equipo técnico.*

2. En el supuesto de excavaciones o controles arqueológicos, además de lo dispuesto en el apartado anterior, se acompañará:

- a) Determinación de las áreas que se pueden excavar en función de la incidencia del proyecto y propuesta de zonas de reserva arqueológica que permitan realizar estudios posteriores.*
- b) Plan de protección y tratamiento de los restos arqueológicos localizados.*

3. En el supuesto de prospecciones arqueológicas, además de lo señalado en el apartado primero del presente artículo, se añadirá:

- a) Términos municipales afectados concretando la superficie abarcada por el estudio documental y la superficie concreta que se va a prospectar, acompañado de documentación planimétrica topográfica y parcelaria o catastral.*
- b) Metodología, intensidad de la prospección y cobertura de la misma.*
- c) Datos documentales bibliográficos así como toponímicos relativos al ámbito de actuación.*
- d) Definición de fases de gabinete y de campo necesarias para la realización de los trabajos, así como las personas intervinientes en cada una de ellas.*

4. En el supuesto de intervenciones arqueológicas vinculadas a obras de consolidación, restauración o musealización y puesta en valor que se realicen en bienes arqueológicos, el proyecto técnico deberá describir las actuaciones propuestas, la ubicación detallada así como los materiales y técnicas utilizadas.

Artículo 119.– Terminación del procedimiento de solicitud para actividades arqueológicas.

1. Revisada la documentación presentada, la Comisión Territorial de Patrimonio Cultural, previo informe técnico, resolverá sobre la solicitud de autorización en el plazo de tres meses, salvo que afecte al territorio de más de una provincia o implique la aprobación de un gasto con cargo a los presupuestos de la Dirección General competente en materia de Patrimonio y Bienes Culturales, en cuyo caso resolverá la Comisión de Patrimonio Cultural de Castilla y León.

2. Se entenderá desestimada la solicitud de autorización si no recayese resolución expresa acerca de la misma en el plazo señalado.

3. La resolución se notificará al solicitante y se comunicará al director de la actividad arqueológica, al municipio o municipios afectados, a la Subdelegación del Gobierno y al museo gestionado por la Comunidad de Castilla y León en el que vayan a depositarse los materiales hallados.

4. Contra la resolución de la Comisión Territorial de Patrimonio Cultural podrá interponerse recurso de alzada ante el titular de la Dirección General competente en materia de Patrimonio y Bienes Culturales.

5. Contra la resolución que dicte la Comisión de Patrimonio Cultural de Castilla y León podrá interponerse recurso de alzada ante el titular de la Consejería competente en materia de Cultura.

Artículo 120.– Desarrollo de la actividad arqueológica preventiva.

1. La realización de actividades arqueológicas preventivas exige la intervención de profesionales o equipos que cuenten con la titulación a la que se refiere el artículo 111 de este Decreto.

2. El solicitante de la autorización y el director de la actividad tendrán las obligaciones contenidas en el artículo 112. 1 y 2 respectivamente. Si la actividad arqueológica está motivada por la realización de una obra y se descubren restos arqueológicos, el director deberá elaborar un informe que contemple los siguientes aspectos:

- a) Valoración de la posible afección sobre el patrimonio arqueológico.*
- b) Elaboración de medidas correctoras para evitar o minimizar dicha afección.*
- c) Medidas de protección en el supuesto de que se considere que la ejecución de la obra es incompatible con la conservación de los restos.*

3. En todo lo relativo al tratamiento y depósito de los materiales arqueológicos, así como el fin de la actividad arqueológica, se estará a lo dispuesto en los artículos 113 y 114 del presente Decreto.

Así pues, ante cualquier obra que suponga remociones de terreno y afecte a las áreas de interés arqueológico definidas en el ámbito del Plan Especial de Protección de los Conjuntos Históricos de la Villa y el Camino de Santiago en Grajal de Campos, el promotor deberá ponerse en contacto con un técnico arqueólogo que deberá presentar ante la administración competente una propuesta de actuación arqueológica donde se indique la

protección arqueológica con la que cuenta la zona en que se va a trabajar y el proyecto que se va a desarrollar, especificando detalladamente los objetivos, la metodología y los plazos de la intervención. Dicho proyecto deberá ser aprobado, de forma previa y expresa, por la Consejería competente en materia de Cultura, según especifica el art. 55 de la Ley 12/2002, de Patrimonio Cultural de Castilla y León.

La administración, tras recibir la propuesta de actuación suscrita por el técnico arqueólogo, emitirá el permiso oficial de intervención arqueológica, pudiendo entonces iniciarse los trabajos. Una vez finalizados estos, el arqueólogo responsable de la intervención redactará la correspondiente memoria técnica, que será entregada a la administración que, en función de los resultados, decidirá:

- Dar por finalizados los trabajos, indicando la inexistencia o carencia de interés del yacimiento.
- Solicitar la prolongación de las investigaciones arqueológicas debido a la importancia o al interés histórico de los hallazgos, y previendo el grado de afección a los mismos por parte de la obra proyectada.
- Reflejar la existencia de restos que deban ser conservados *in situ*.

Las obligaciones descritas en los párrafos anteriores, salvo en el caso de que se trate de un control y supervisión arqueológica, habrán de ser previas a la concesión de la Licencia de Obras. Su incumplimiento dejará sin efecto la situación de tramitación en que se encuentre cualquier obra que viniera a contravenir la salvaguarda o protección arqueológica.

5.8.- PROCEDIMIENTO QUE DEBE SEGUIRSE ANTE LA APARICIÓN FORTUITA DE BIENES DEL PATRIMONIO ARQUEOLÓGICO EN UNA OBRA

Pudiera suceder que en el transcurso de una obra en terrenos que no cuenten con una protección cultural específica aparecieran de forma fortuita bienes del patrimonio arqueológico. En ese caso se estará supeditado a lo recogido en el art. 60 de la Ley 12/2002, de Patrimonio Cultural de Castilla y León.

Art. 60.- Hallazgos casuales

- 1. Se consideran hallazgos casuales los descubrimientos de objetos y restos materiales que, poseyendo los valores que son propios del Patrimonio Cultural de Castilla y León, se produzcan por azar o como consecuencia de cualquier tipo de remociones de tierra, demoliciones u obras de cualquier otra índole.*
- 2. En ningún caso tendrán la consideración de hallazgos casuales los bienes descubiertos en zonas arqueológicas, en yacimientos arqueológicos inventariados o en aquellos lugares incluidos en los catálogos de instrumentos urbanísticos a los que se refiere el artículo 54.*
- 3. Todo hallazgo casual de bienes integrantes del patrimonio arqueológico de Castilla y León deberá ser comunicado inmediatamente por el hallador a la Consejería competente en materia de cultura, con indicación del lugar donde se haya producido.*
- 4. Los promotores y la dirección facultativa deberán paralizar en el acto las obras, de cualquier índole, si aquéllas hubieren sido la causa del hallazgo casual, y comunicarán éste inmediatamente a la Administración competente, que en un plazo de dos meses determinará la continuación de la obra o procederá a iniciar el procedimiento para la declaración del lugar donde se produjera el hallazgo como Bien de Interés Cultural o para su inclusión en el Inventario. Dicha paralización no comportará derecho a indemnización.*
- 5. En ningún caso se podrá proceder a la extracción de los hallazgos arqueológicos efectuados a menos que ésta fuera indispensable para evitar su pérdida o destrucción.*
- 6. Una vez comunicado el descubrimiento, y hasta que los objetos sean entregados a la Administración competente, al descubridor le serán de aplicación las normas del depósito legal, salvo que los entregue a un museo público.*

El procedimiento que debe seguirse en estos casos se desarrolla en la sección 3ª del capítulo IV del Reglamento para la Protección del Patrimonio Cultural de Castilla y León (art. 121 a 123).

Artículo 121.- Paralización de obras.

- 1. Si durante la ejecución de una obra se hallaren fortuitamente bienes del Patrimonio Arqueológico, los promotores y la dirección facultativa deberán paralizar en el acto las obras, adoptar las medidas necesarias para la protección de los restos y comunicar inmediatamente el descubrimiento al Delegado Territorial de la Junta de Castilla y León.*

2. Si el Ayuntamiento afectado tuviera conocimiento de que durante la ejecución de la obra, esté o no sujeta a licencia municipal, se han hallado fortuitamente bienes del Patrimonio Arqueológico, deberá paralizar las obras y comunicarlo inmediatamente al Delegado Territorial de la Junta de Castilla y León.

3. El Delegado Territorial de la Junta de Castilla y León previo informe técnico, podrá dictar resolución ordenando la interrupción de las obras por un periodo máximo de dos meses. Dicha resolución deberá ser comunicada de forma inmediata a la Dirección General competente en materia de Patrimonio y Bienes Culturales.

Artículo 122.– Procedimiento.

1. Dentro del plazo de dos meses el titular de la Dirección General competente en materia de Patrimonio y Bienes Culturales resolverá, si procede, la realización de una intervención arqueológica para determinar el valor cultural de los bienes descubiertos.

2. Dicha resolución deberá contener las siguientes indicaciones:

- a) Causas que motivan la urgencia de la intervención.
- b) Zona afectada por la intervención arqueológica.
- c) Aprobación del proyecto de intervención, que deberá contener, como mínimo, un programa detallado que indique el lugar donde se va a llevar la intervención, los trabajos a realizar, metodología, técnicas a emplear y duración temporal.
- d) Persona que va a dirigir la actividad arqueológica.
- e) Museo o centro en el que se van a depositar los restos arqueológicos.

3. La resolución será notificada al municipio o municipios afectados, a la Subdelegación del Gobierno, al museo gestionado por la Comunidad de Castilla y León en el que vayan a depositarse los materiales hallados y al promotor, advirtiéndole que deberá colaborar en el desarrollo de la actividad.

Artículo 123.– Continuación de las obras.

1. Realizada la intervención arqueológica, el titular de la Dirección General competente en materia de Patrimonio y Bienes Culturales dictará resolución, acordando:

- a) La continuación de la obra o intervención iniciada, en cuyo caso se habrán de establecer las prescripciones que procedan.

b) El inicio del procedimiento para la declaración del lugar como Bien de Interés Cultural o su inclusión en el Inventario que determinará, respecto del bien afectado, la aplicación inmediata y provisional del régimen de protección previsto en la Ley 12/2002, de 11 de julio y en este Decreto para los bienes declarados e inventariados.

2. La resolución será notificada al promotor, advirtiéndole que podrá continuar la obra siempre y cuando acepte las prescripciones que en la misma se establezca o, en su caso, que se ha iniciado procedimiento de declaración de Bien de Interés Cultural o de inclusión en el Inventario. Asimismo se notificará al Ayuntamiento afectado y a la Subdelegación del Gobierno.

3. La interrupción de la obra no comportará derecho a indemnización alguna.

Por lo tanto, los primeros pasos que deben seguirse son que los promotores de la obra y la dirección facultativa paralicen los trabajos y comuniquen inmediatamente el hallazgo al Delegado Territorial de la Junta de Castilla y León. En caso de tener noticia de la aparición de bienes arqueológicos en una obra, esté sujeta o no a licencia municipal, el Ayuntamiento correspondiente tiene la obligación de paralizarla y comunicar el hallazgo al Delegado Territorial quien, mediante resolución, podrá ordenar la interrupción de las obras por un periodo máximo de dos meses.

Una vez paralizada la obra, el promotor de la misma debe contratar a una empresa o técnico cualificado que oferte servicios arqueológicos. La empresa o técnico contratados por el promotor elaborarán un informe con una primera valoración de los restos aparecidos y redactarán una Propuesta de Intervención que deberá ser autorizada, dentro del mencionado plazo de dos meses, por la Dirección General competente en materia de Patrimonio Cultural.

Tras la concesión del pertinente permiso se realizará la intervención arqueológica en el espacio afectado, debiendo redactar los arqueólogos que la ejecuten el preceptivo informe técnico en el que se compilarán los resultados obtenidos en la intervención, además de proponer, en función de los mismos, las medidas correctoras que deben adoptarse o, en caso de ser preciso, la necesidad de efectuar otras actuaciones de mayor calado para completar la correcta documentación del bien arqueológico.

5.9.- NORMAS PARA LA CONSERVACIÓN DE LOS HALLAZGOS ARQUEOLÓGICOS

1. La titularidad jurídica de los restos arqueológicos descubiertos tanto muebles como inmuebles, será pública, de acuerdo con lo determinado por la Ley 12/2002 de Patrimonio Cultural de Castilla y León, no pudiendo reclamarse aquella por el titular de los terrenos en que tiene lugar su descubrimiento.
2. Los bienes muebles y toda la documentación resultante de los trabajos de investigación arqueológica realizada, previa inclusión en el Inventario Arqueológico, serán depositados para su custodia, conservación y exposición en el centro que la Administración competente determine, salvo aquellos restos o elementos arquitectónicos que la Administración considere susceptibles de ser puestos en valor e incorporados a la edificación prevista.
3. Los restos arqueológicos estructurales que deban ser conservados “in situ” y que por su interés histórico, artístico o arquitectónico, requieran su puesta en valor, producirán las oportunas modificaciones del proyecto, de forma que puedan ser expuestos, protegidos y visitables por el público, con informe favorable del organismo competente.
4. Si la naturaleza de los restos inmuebles descubiertos aconsejara, por su interés o relevancia y consiguiente utilidad pública, su conservación en el lugar del hallazgo, dando lugar a la modificación total o parcial de las condiciones de uso y aprovechamiento de los terrenos, regirá la correspondiente indemnización o compensación que se determine, de acuerdo con la legislación vigente, por pérdidas de uso o aprovechamiento.
5. La Consejería con competencias de la Junta de Castilla y León será la que determine la modificación total o parcial de las condiciones de uso y aprovechamiento de los terrenos, debiendo ser el Ayuntamiento el que arbitre una fórmula que compense al titular de los mismos del perjuicio que tal modificación pueda causarle.

5.10.- NORMATIVA ESPECÍFICA DE PROTECCIÓN DEL CAMINO DE SANTIAGO EN GRAJAL DE CAMPOS

El Conjunto Histórico Artístico del Camino de Santiago recibe la declaración como Bien de Interés Cultural en su definición entonces como conjunto histórico-artístico por decisión del Consejo de Ministros a propuesta del Ministro de Educación Nacional, en reunión celebrada el 10 de agosto de 1962. Se declara el 5 de septiembre de 1962, por Decreto 2224/1962, publicando en el Boletín Oficial del Estado del día 7 siguiente. Su contenido se puede consultar en el siguiente enlace:

<http://www.boe.es/boe/dias/1962/09/07/pdfs/A12729-12730.pdf>

En 1987 recibe de parte del Consejo de Europa el reconocimiento como Primer Itinerario Cultural Europeo, extendido a todas las prolongaciones europeas del mismo, incluyendo así no solo el camino español y sus arranques tradicionales en Francia, sino también las prolongaciones en Alemania, Bélgica, Italia Luxemburgo, Portugal y Suiza. Para ello se siguen las indicaciones del documento B 2-665/86, aprobado en reunión de la Comisión de 23 de octubre de 1987. La única documentación accesible sobre este acto es la que se puede lograr en este enlace:

http://www.culture-routes.net/sites/default/files/Fiche%20A4-1987-Santiago_Compostela.pdf

En 1993, coincidiendo con la celebración de Año Jacobeo, se consiguió la declaración de Patrimonio de la Humanidad por parte de la UNESCO con su referencia número 669. Aun cuando la declaración en sentido estricto no delinea una normativa específica, si implica un especial cuidado en su protección, pues esta designación puede ser retirada, lo que ya ha ocurrido hasta el presente en dos ocasiones; se designa un espacio protegido de 30 m a cada lado del eje. La declaración completa, en su versión inglesa, se puede consultar en el siguiente enlace: <http://whc.unesco.org/en/list/669>

Más adelante, en 1999, una vez consolidadas las transferencias del estado español a la Junta de Castilla y León en materia de cultura, y haciéndose cargo de la gestión de los

monumentos en la Comunidad Autónoma, este organismo publica una delimitación de la zona afectada por la Declaración del Conjunto Histórico del Camino de Santiago (Camino Francés). Se articula a través del decreto 324/1999, de 23 de diciembre, publicado en el Boletín Oficial de Castilla y León del martes 28 de diciembre de 1999 con el contenido que se puede ver en el siguiente enlace:

<http://bocyl.jcyl.es/boletines/1999/12/28/pdf/BOCYL-D-28121999-16.pdf>

El Consejo de Europa, que en 1987 ya crease una nueva categoría de reconocimiento cultural inaugurada por el Camino de Santiago, extiende en 2004 su reconocimiento con la Mención de Gran Itinerario Cultural del COE.

En 2010 se procedió a la aprobación del Plan Regional de Ámbito Territorial del Camino de Santiago en Castilla y León, promovido por la Dirección General de Prevención Ambiental y Ordenación del Territorio de la Consejería de Medio Ambiente de Castilla y León, por lo que la normativa que se incorpora en el mismo debe ser también en este caso de obligado cumplimiento. A fuer de no ser prolijos, no reiteraremos en su totalidad dicha normativa, pero si trataremos de extraer aquellos puntos de más directo interés para los fines que ahora se persiguen. En la normativa de este Plan Regional se diferencian tres tipos de artículos, de aplicación Plena (P), que son siempre vinculantes, de aplicación Básica (B), vinculantes en cuanto a sus fines, y de aplicación Orientativa (O), que tienen carácter de recomendación. La normativa de aplicación de este planeamiento se puede consultar en la dirección siguiente:

<http://bocyl.jcyl.es/boletines/2010/06/04/pdf/BOCYL-D-04062010-91.pdf>

En resumen, el Camino de Santiago cuenta en todo su recorrido con un complejo entramado de normativas de protección, dimanadas desde diferentes organismos a través de los años. Lejos de entrar en contradicción, estas legislaciones coadyuvan a lograr una mejor protección para este complejo elemento, pues se superponen y, en cierto modo, se repiten, tratando de alcanzar todos los aspectos que pueden participar en las cualidades históricas, patrimoniales, artísticas, paisajísticas, etc., de este bien.

Siguiendo una cierta ordenación, el primer paso se da con la Declaración de Conjunto Histórico-Artístico, acaecida en 1962. En 1987 la Comunidad Europea lo declara Primer Itinerario Cultural Europeo, incluyendo parte de sus decursos por Centroeuropa. Poco después, coincidiendo con un periodo de profunda revitalización que tiene su culmen en la celebración del Año Jacobeo de 1993 (Xacobeo'93), se logra la declaración como Patrimonio de la Humanidad por parte del ICOMOS, organismo dependiente de la UNESCO de las Naciones Unidas.

En estos años se han realizado variadas transferencias de competencias desde el estado español a las autonomías. En el caso que nos compete, la Junta de Castilla y León, haciendo uso de esas competencias, publica una delimitación de la zona afectada por la Declaración del Conjunto Histórico del Camino de Santiago. Por otra parte, en marzo de 2010 se inicia el procedimiento para la aprobación del Plan Regional de Ámbito Territorial del Camino de Santiago en Castilla y León, que delimita un buen número de líneas de actuación al respecto del bien. Por último, para el tramo particular que nos ocupa se elabora ahora la presente documentación dentro del municipio de Grajal de Campos.

Norma	Rango	Año	Denominación	Protección	Espacio protegido
Decreto 2224/1962	Estatal	1962	Por el que se declara conjunto histórico-artístico del llamado Camino de Santiago y se crea su Patronato	Conjunto Histórico-Artístico Equivalente a Bien de Interés Cultural	
	Europea	1987	Itinerario Cultural Europeo		
World Heritage List, nº 669	Internacional	1992	The Route of Santiago de Compostela	Patrimonio de la Humanidad	Banda de 30 m a cada lado del eje
Decreto 324/1999	Autonómica	1999	Delimitación de la zona afectada por la Declaración de Conjunto Histórico del Camino de Santiago (Camino Francés)	Bien de Interés Cultural	Banda de 100 m a cada lado del eje, ajustada en medios urbanos
Resolución de 25 de mayo de 2010	Autonómico	2010	Plan Regional de Ámbito Territorial de Camino de Santiago en Castilla y León	Bien de Interés Cultural	El BIC y su ámbito de influencia (anchura media de 2 Km)

En otro orden de cosas, cabe señalar que en todos los documentos anteriores se hace referencia a la importancia histórica y cultural de los otros elementos que acompañan al camino a lo largo de su recorrido, tanto religiosos (iglesias, monasterios, catedrales, etc.) como civiles (puentes, hospitales, hospederías, etc). Sin embargo, no todas las normativas entran a definir en detalle estos y otros extremos; tan solo el Decreto autonómico de 1999 y la redacción del Plan Regional se detienen en el detalle de algunas edificaciones particulares. Para el municipio que nos ocupa, el conjunto se complementa con los elementos catalogados con la categoría de B.I.C. y dos de los monumentos de la localidad, la Ermita de la Virgen de las Puestas y el Convento de la Antigua, para los que se demarca un área de protección colateral a la banda principal, bien incrementando la anchura o bien de manera independiente.

En definitiva, a lo largo de las páginas de esta memoria se ha tratado de exponer y definir el marco normativo que de uno u otro modo implica a los Conjuntos Históricos de la Villa y el Camino de Santiago en Grajal de Campos (León), recogiendo todas sus fases normativas, desde su más humilde inclusión en la legislación de ámbito local hasta la Declaración de este último como Patrimonio de la Humanidad, el más alto reconocimiento al que un elemento del patrimonio histórico, cultural o natural puede aspirar. Además de ello, ostenta también una protección específica como Bien de Interés Cultural desde 1962, detallada en sus elementos particulares por el Decreto 324/1999, y fue el primer Itinerario Cultural de la Unión Europea, designado en 1987 por sus valores históricos y culturales. Todo ello implica la necesidad de su protección y salvaguarda en las condiciones estipuladas por las distintas legislaciones que se han ocupado del mismo, como legado de indudable importancia a las generaciones venideras.

Estudio arqueológico integrado en la redacción del Plan Especial de Protección de los Conjuntos Históricos de la Villa y el Camino de Santiago en Grajal de Campos (León)

Para finalizar esta memoria quedaría por señalar que todas las apreciaciones, propuestas y conclusiones establecidas en las páginas anteriores deben atenderse en todo momento a las directrices que determine la respectiva administración autonómica, con plenas competencias en Patrimonio Histórico-Artístico, Monumental y Arqueológico, en concreto el Servicio Territorial de Cultura de León y la Dirección General de Patrimonio Cultural de la Consejería de Cultura y Turismo de la Junta de Castilla y León.

En La Cistérniga (Valladolid) a 7 de marzo de 2015

Gregorio J. Marcos Contreras
STRATO GABINETE DE ESTUDIOS SOBRE
PATRIMONIO HISTÓRICO Y ARQUEOLÓGICO

6.- BIBLIOGRAFÍA

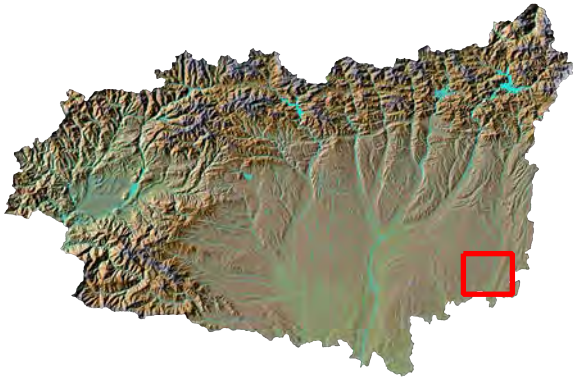

- BERNALDO DE QUIRÓS GUIDOTTI, F. Y NEIRA CAMPOS, A. (1999): "Prehistoria", en RABANAL ALONSO, M. A. (Coord.): *La Historia de León*, Vol. I, Prehistoria e Historia Antigua, León, pp. 15-114.
- BLÁZQUEZ MARTÍNEZ, J. M. (1962): *Religiones primitivas de Hispania*, Madrid.
- CELIS SÁNCHEZ, J. (1996): "Origen, desarrollo y cambio en la Edad de Hierro de las tierras leonesas", *ArqueoLeón, Historia de León a través de la arqueología*, pp. 41-67.
- DELIBES DE CASTRO, G. (1980): "Nuevos materiales prehistóricos del Museo Diocesano de León", *Archivos Leoneses*, nº 68, León, pp. 385-397.
- DELIBES DE CASTRO, G. Y FERNÁNDEZ MANZANO, J. (1983): "Calcolítico y Bronce en tierras de León", *Lancia*, I, León, pp. 19-82.
- DENDROS (1988): *Análisis del medio físico de León. Delimitación de unidades y estructura territorial*, Valladolid.
- FERNÁNDEZ MANZANO, J. (1996): "Calcolítico y Edad del Bronce en la provincia de León", *ArqueoLeón, Historia de León a través de la arqueología*, León, pp. 29-40.
- FITA Y COLOMER, F. (1866): *Epigrafía romana de la ciudad de León, con un prólogo y una noticia sobre las antigüedades de La Milla del Río por D. Eduardo Saavedra*, León.
- FLÓREZ DE SETIÉN Y HUIDOBRO, E. (1903): *España Sagrada*, Madrid.
- GÓMEZ MORENO, M. (1925-1926): *Catálogo Monumental de España. Provincia de León (1906-1908)*, Madrid.
- GUTIÉRREZ GONZÁLEZ, J. A. (1982): "Hábitats rupestres altomedievales en la Meseta Norte y cordillera cantábrica", *Estudios Humanísticos*, 4, León.
- GUTIÉRREZ GONZÁLEZ, J. A. (1985): *Poblamiento antiguo y medieval en la montaña central leonesa*, León.
- GUTIÉRREZ GONZÁLEZ, J. A. (1996): "Castillos y fortificaciones en León durante la Edad Media", *ArqueoLeón, Historia de León a través de la arqueología*, León, pp. 163-170.
- MADOZ IBÁÑEZ, P. (1845-1850): *Diccionario Geográfico-Estadístico-Histórico de España y sus posesiones de Ultramar*, Madrid, León, Edición facsímil de 1991, Valladolid.

- MAÑANES PÉREZ, T. (1975): "Hallazgos visigodos en la provincia de León", *Pyrenae*, 11, pp. 183-185.
- MAÑANES PÉREZ, T. (1983): "La implantación romana en el territorio leonés", *Lancia*, I, León.
- MORÁN BARDÓN, C. (1925): *Por tierras de León*, Salamanca.
- MORÁN BARDÓN, C. (1949-1950): "Excursiones arqueológicas por tierras de León", *Archivos Leoneses*, 6-7, León.
- MORÁN BARDÓN, C. (1962): "Excavaciones en castros de la provincia de León", *NAHisp.*, V, Madrid, pp. 98-113.
- PASTRANA GIMÉNEZ, L. (1992): *Despoblados leoneses*, León.
- QUINTANA PRIETO, A. (1960): *Guía de la Diócesis de Astorga*, León.
- RABANAL ALONSO, M. A. (1982): *Fuentes literarias y epigráficas de León en la Antigüedad*, León.
- RABANAL ALONSO, M. A. (1990): *La romanización de León*, Madrid.
- RABANAL ALONSO, M. A. (COORD.) (1999): *La Historia de León*, Universidad de León – Diario de León, León.
- STRATO (2005): *Trabajos de prospección y documentación arqueológica relacionada con la elaboración del Plan Regional del Camino de Santiago en la provincia de León Este*, Informe inédito depositado en el Servicio Territorial de Cultura de la Junta de Castilla y León en León.
- STRATO (2008): *Trabajos de prospección arqueológica intensiva del proyecto de construcción del Corredor Norte-Noroeste de Alta Velocidad. Tramo: Palencia – León. Subtramo: Pozo de Urama (Palencia) – Grajal de Campos (León)*, Informe inédito depositado en el Servicio Territorial de Cultura de la Junta de Castilla y León en León.
- TEJERA, J. J. y otros (1992): *Arquitectura monumental en la provincia de León*, León.
- TOVAR LLORENTE, A. (1948): *Estudio sobre las primitivas lenguas hispánicas*, Buenos Aires.
- VIDAL ENCINAS, J. M., GARCÍA MARCOS, V. Y MIGUEL HERNÁNDEZ, F. (1990): "Arqueología preventiva y de gestión (1984-1988)", *Nvmantia*, III, pp. 259-270.
- VIDAL ENCINAS, J. M. (1993): "Arqueología preventiva y de gestión (1989-1990). Provincia de León", *Nvmantia*, 4, pp. 307-322.
- VIDAL ENCINAS, J. M. (1994): "Arqueología preventiva y de gestión (1991-1992). Provincia de León", *Nvmantia*, 5, pp. 261-276.

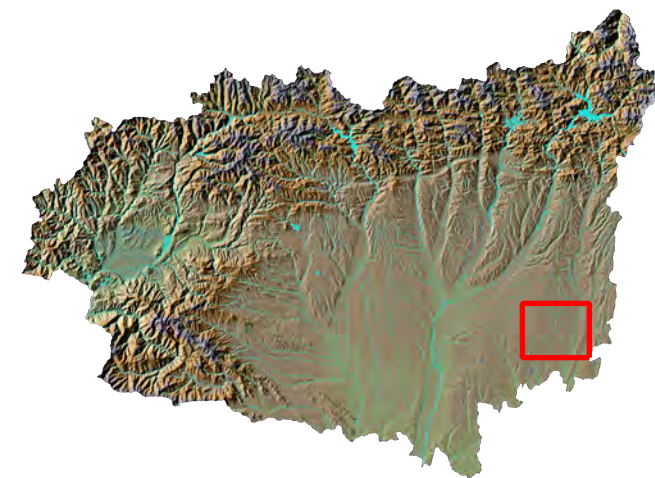
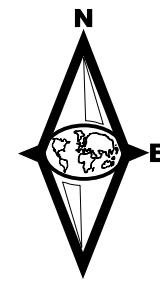
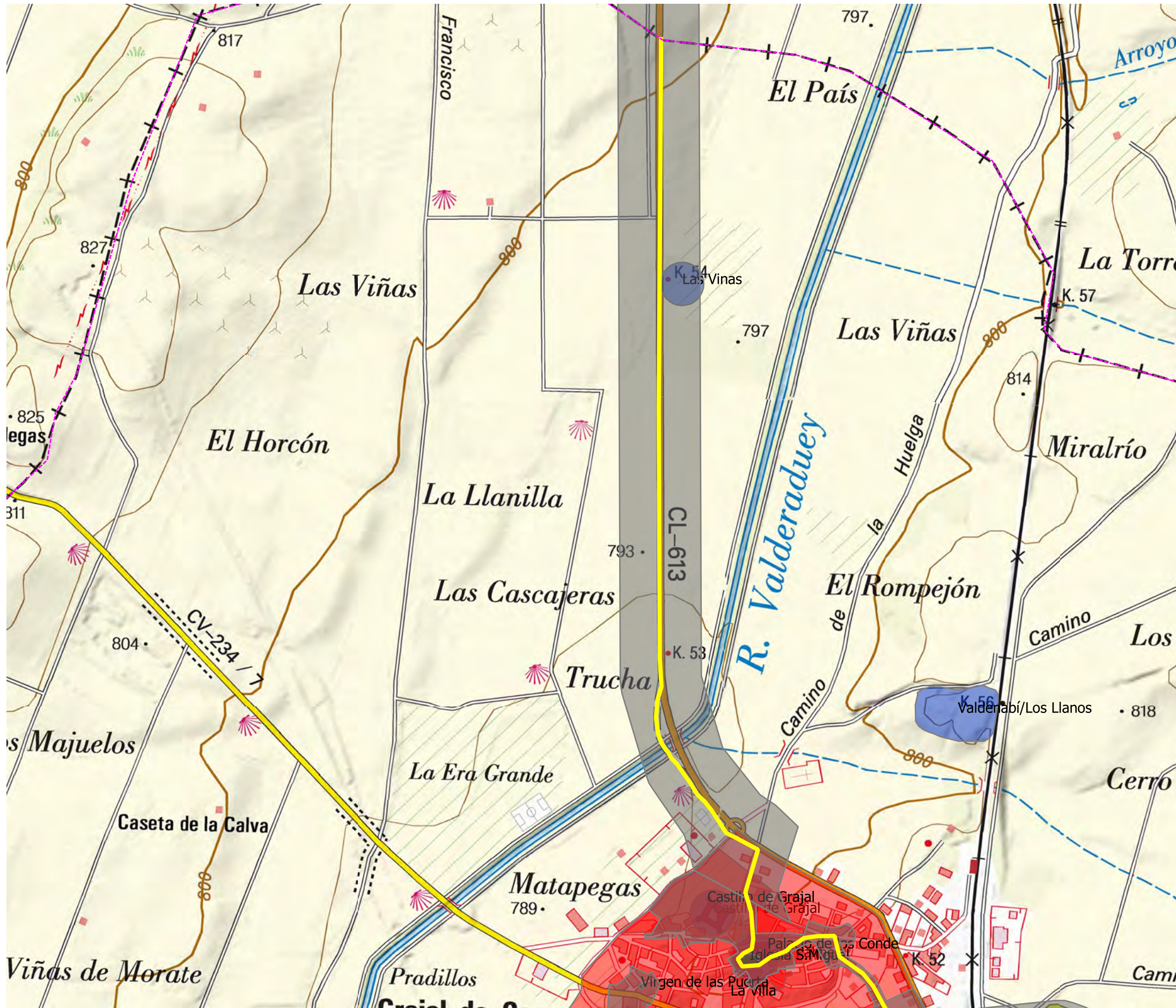
Estudio arqueológico integrado en la redacción del Plan Especial de Protección de los Conjuntos Históricos de la Villa y el Camino de Santiago en Grajal de Campos (León)

- VIDAL ENCINAS, J. M. (1996): "Arqueología preventiva y de gestión (1993-1994). Provincia de León", *Nvmantia*, 6, pp. 305-324.
- VIDAL ENCINAS, J. M. (1999): "Actividades arqueológicas (1995-1996). Provincia de León", *Nvmantia*, 7, pp. 245-266.
- VIDAL ENCINAS, J. M. (2003): "Actividades arqueológicas (1997-1998). Provincia de León", *Nvmantia*, 8, pp. 295-308.
- VIDAL ENCINAS, J. M. (2013): "Los roquedos fortificados en las sierras del Teleno y Cabrera", *Argutorio*, 31, pp. 34-41.
- VV. AA. (1987): *Carta arqueológica de la provincia de León*, León.
- VV.AA. (1995): *Atlas del medio natural de la provincia de León*, Madrid.

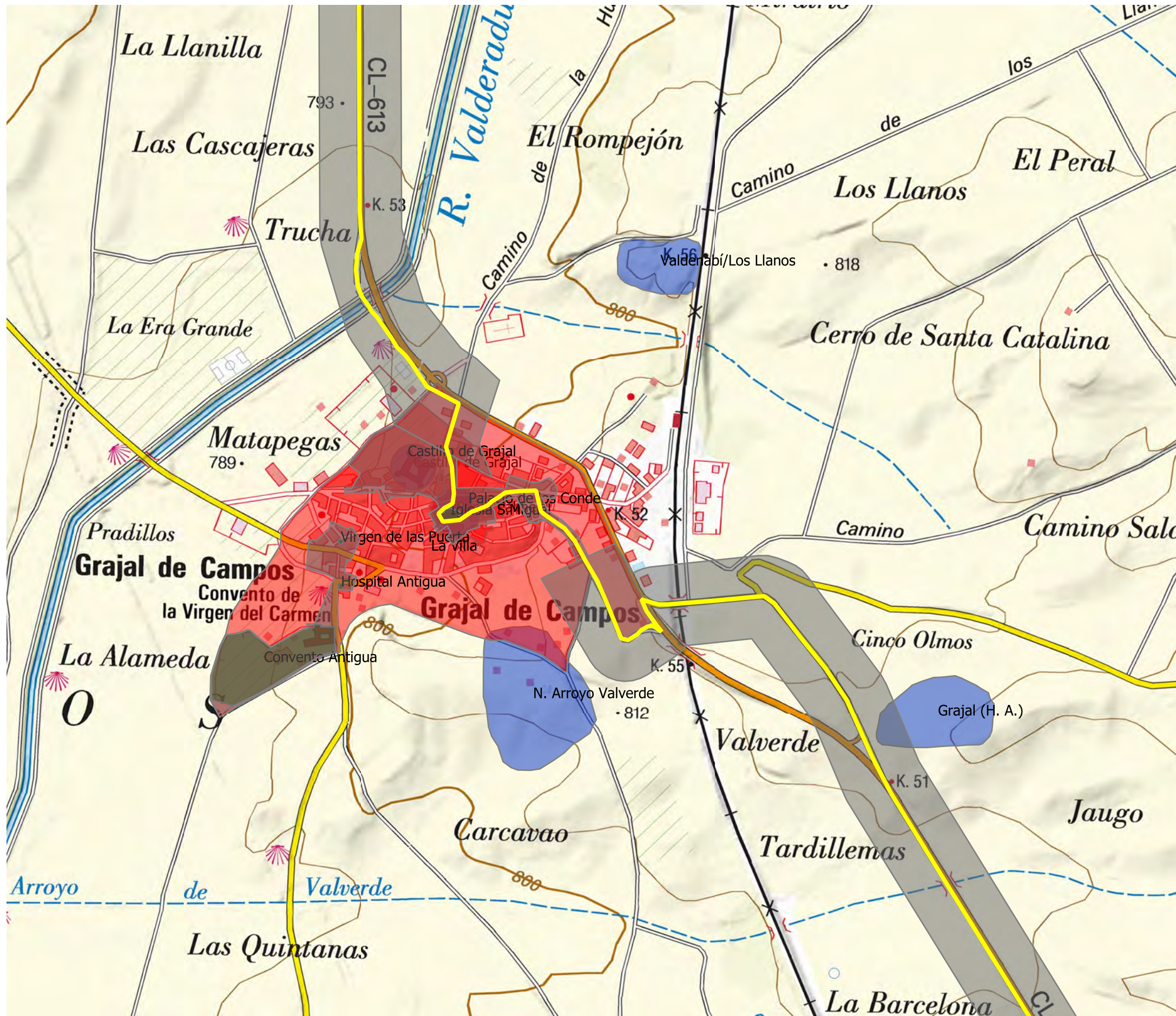
7.- DOCUMENTACIÓN PLANIMÉTRICA



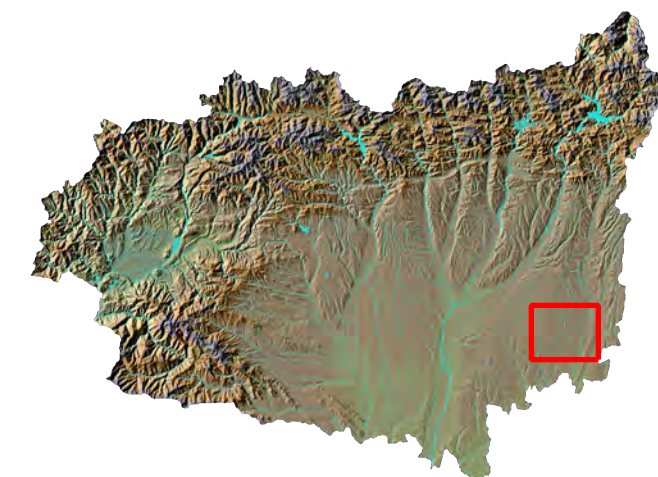

Estudio Arqueológico integrado en la redacción del Plan Especial de Protección de los Conjuntos Históricos de la Villa y el Camino de Santiago en Grajal de Campos (León)		Designación: Delimitación del municipio en las hojas 196-III, 196-IV, 234-I y 234-II del MTNE	
Fecha: Marzo de 2016		Escala: 1:25.000	Nº Plano: 1
Asesor: STRATO, S. L.		Solicitante: ALTERNATIVAS GAMA, S. L.	



- Límite municipal
- Camino de Santiago
- Banda de Protección
- Elementos monumentales
- BIC
- Yacimientos arqueológicos

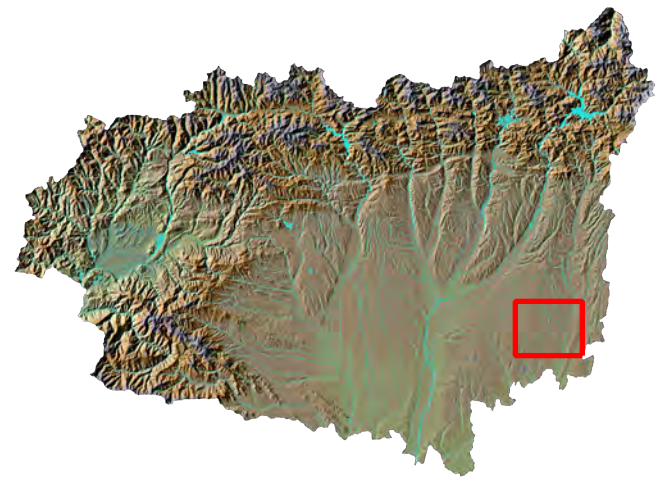
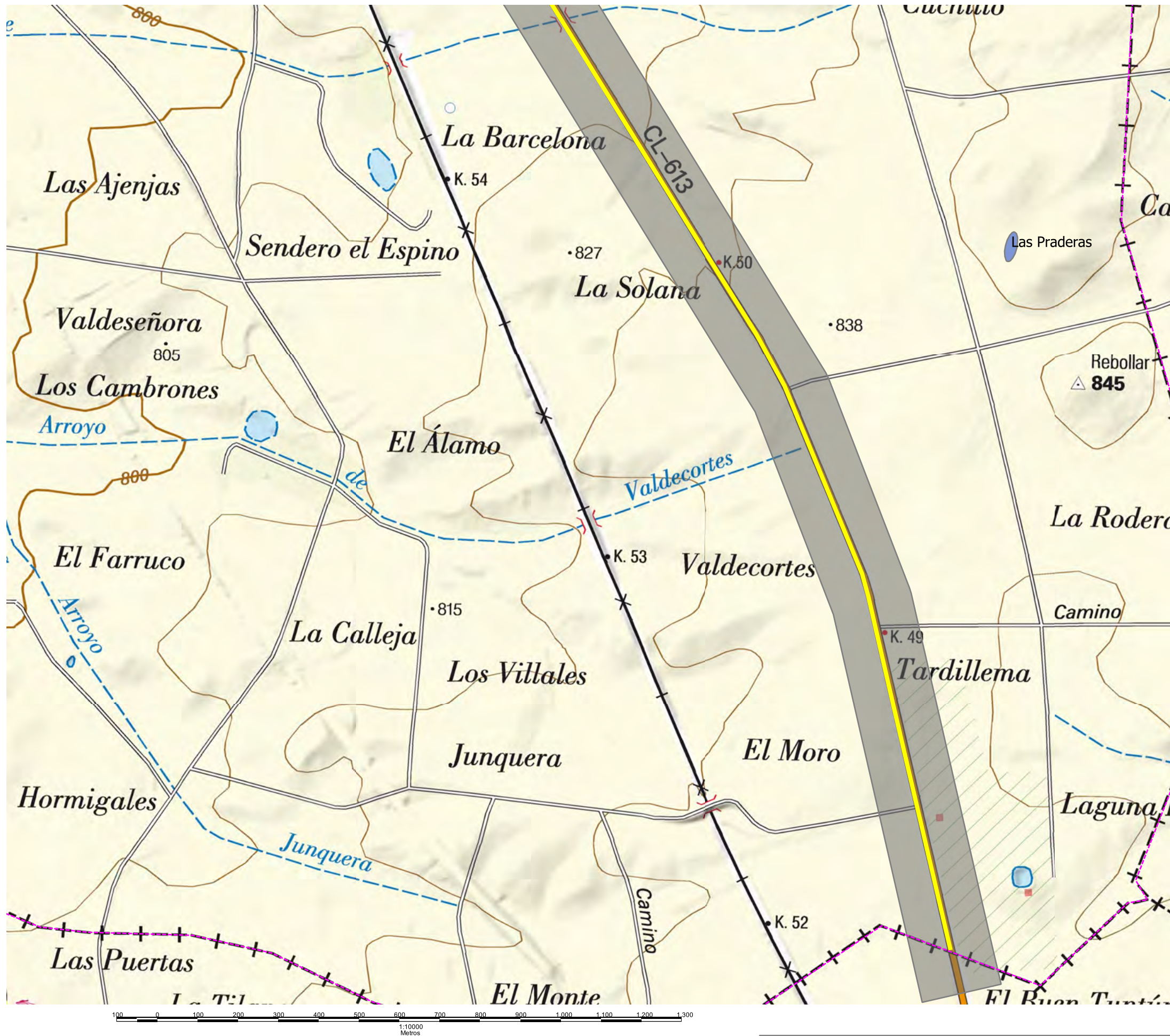


100 0 100 200 300 400 500 600 700 800 900 1.000 1.100 1.200 1.300
1:10.000
Metros

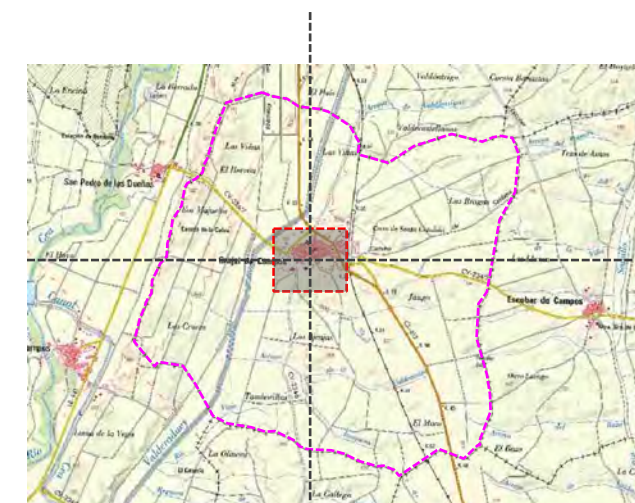
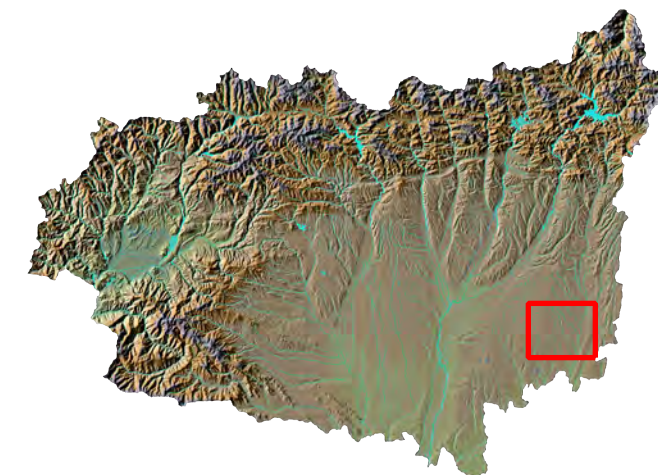
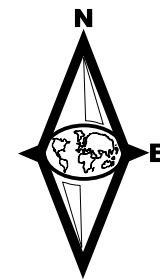
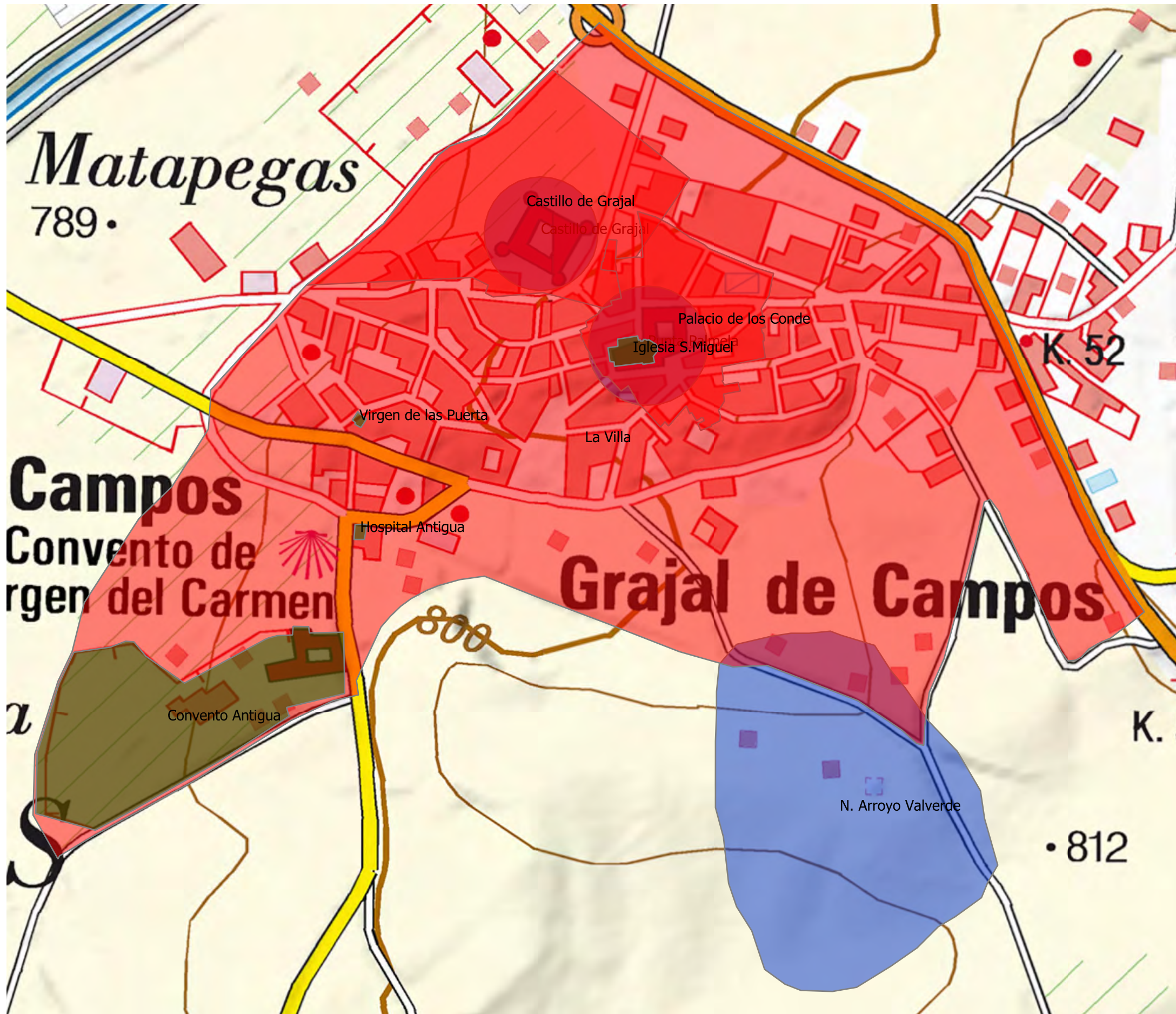


- Límite municipal
- Camino de Santiago
- Banda de Protección
- Elementos monumentales
- BIC
- Yacimientos arqueológicos


	Estudio Arqueológico integrado en la redacción del Plan Especial de Protección de los Conjuntos Históricos de la Villa y el Camino de Santiago en Grajal de Campos (León)		Elementos patrimoniales dentro del municipio de Grajal de Campos (2 de 3)	
	Fecha: Marzo de 2016 Asesor: STRATO, S. L.	Escala: 1:10.000 Solicitante: ALTERNATIVAS GAMA, S. L.	Nº Plano: 3	

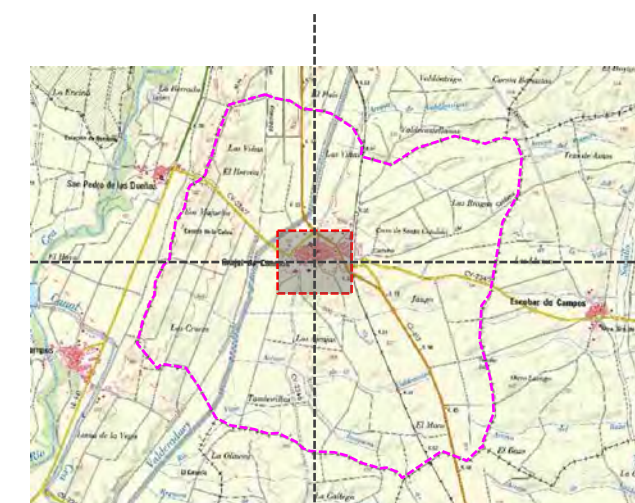
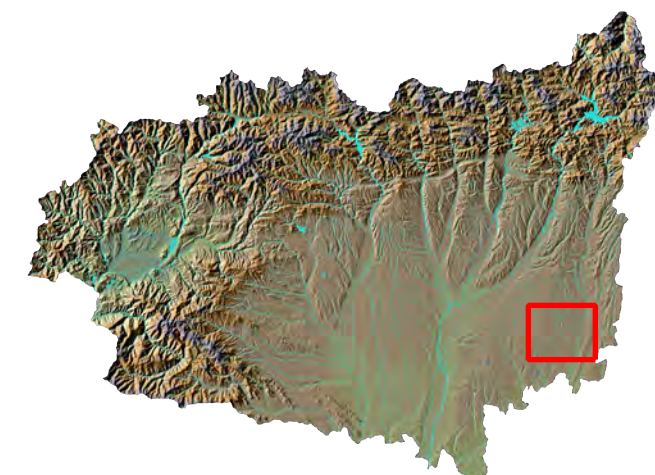
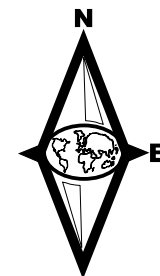
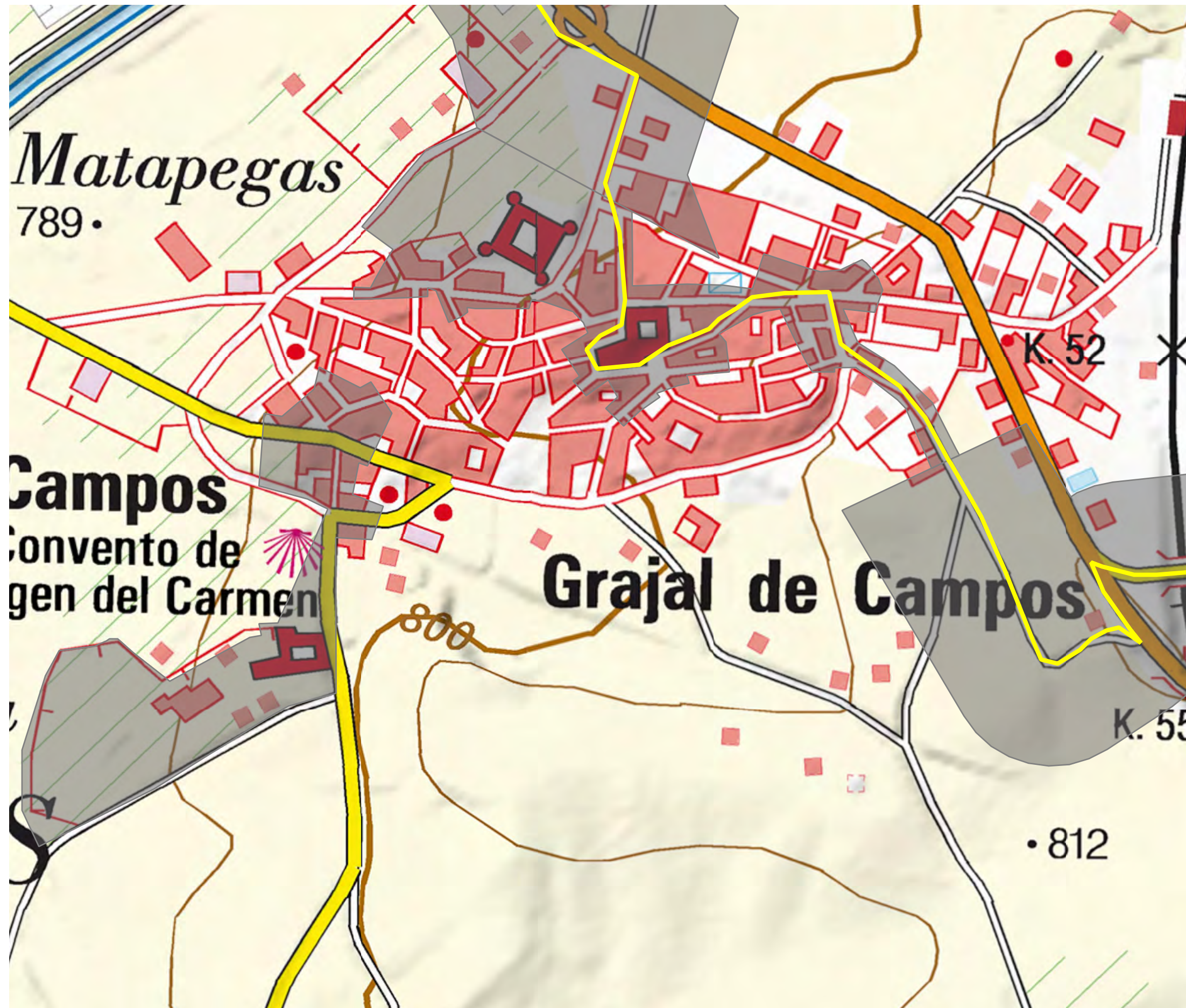


- Límite municipal
- Camino de Santiago
- Banda de Protección
- Elementos monumentales
- BIC
- Yacimientos arqueológicos




- Elementos monumentales
- BIC
- Yacimientos arqueológicos

	Estudio Arqueológico integrado en la redacción del Plan Especial de Protección de los Conjuntos Históricos de la Villa y el Camino de Santiago en Grajal de Campos (León)		Designación: Casco urbano de la Villa y sus elementos patrimoniales
	Fecha: Marzo de 2016	Escala: 1:4.000	Nº Plano: 5
Autor: STRATO, S. L.	Solicitante: ALTERNATIVAS GAMA, S. L.		



 Camino de Santiago

 Banda de Protección

	Estudio Arqueológico integrado en la redacción del Plan Especial de Protección de los Conjuntos Históricos de la Villa y el Camino de Santiago en Grajal de Campos (León)		Designación: Decurso del Camino de Santiago en el entorno urbano de la localidad
	Fecha: Marzo de 2016	Escala: 1:4.000	Nº Plano: 6
Autor: STRATO, S. L.	Solicitante: ALTERNATIVAS GAMA, S. L.		


8.- DOCUMENTACIÓN ADMINISTRATIVA

D. Miguel Ángel Ceballos Ayuso, apoderado de la empresa GAMA GRUPO DE ALTERNATIVAS MEDIOAMBIENTALES Y TERRITORIALES, S. L., con C.I.F. B-47466792 y domicilio en la Calle Arzobispo José Delicado Baeza, 1, de Valladolid, c. p. 47014 como encargada de los trabajos de ***"Redacción del Plan Especial del Conjunto Histórico de Grajal de Campos (León)"***, promovidos por el Excmo. Ayuntamiento de Grajal de Campos

SOLICITA AUTORIZACIÓN PARA REALIZAR LOS ***"Trabajos arqueológicos anexos a la redacción del Plan Especial del Conjunto Histórico de Grajal de Campos (León)"***, que se desarrollarán bajo la dirección técnica de D. Gregorio J. Marcos Contreras, con D.N.I. 12.375.087-Y, arqueólogo de STRATO GABINETE DE ESTUDIOS SOBRE PATRIMONIO HISTÓRICO Y ARQUEOLÓGICO, S. L., con C.I.F. B-47371521 y domicilio en el Polígono Industrial de La Mora, C/ Encinar, parcela 29-1, nave I de La Cistérniga (Valladolid), c. p. 47193.

A tal efecto remite la documentación requerida en el Decreto 37/2007, de 19 de abril, por el que se aprueba el Reglamento para la Protección del Patrimonio Cultural de Castilla y León.

En Valladolid a 22 de junio de 2015



Fdo.: Miguel Ángel Ceballos Ayuso
GAMA, S. L.

**ILMO SR. PRESIDENTE DE LA COMISIÓN TERRITORIAL DE PATRIMONIO
CULTURAL DE LEÓN**

SOLICITUD DE AUTORIZACIÓN PARA LA REALIZACIÓN DE ACTIVIDADES ARQUEOLÓGICAS

Datos del solicitante

DNI / NIF / NIE B47466792	Denominación / Nombre y apellidos GAMA ALTERNATIVAS MEDIOAMBIENTALES Y TERRITORIALES, S.L.				
Tipo de vía Calle	Nombre de la vía Arzobispo Jose delicado Beza	Núm. 1	Escalera	Piso	Letra
País España	Provincia / Región Valladolid	Localidad / Ciudad VALLADOLID			C.P. 47014
Teléfono fijo 983374567	Teléfono móvil	Fax	Correo Electrónico mceballos@alterativagama.com		

Datos del representante

DNI / NIE 09294279W	Primer apellido MARTIN	Segundo apellido CARBAJO	Nombre MIGUEL ANGEL		
En calidad de Representante de STRATO, S.L.					
Tipo de vía Calle	Nombre de la vía Encinar	Núm. 29	Escalera	Piso 1	Letra I
País España	Provincia / Región Valladolid	Localidad / Ciudad CISTERNIGA			C.P. 47193
Teléfono fijo 983401409	Teléfono móvil	Fax	Correo Electrónico strato@stratoarqueologia.es		

Lugar a efectos de notificaciones (Marque con una X lo que corresponda)

☐ Domicilio del solicitante ☒ Domicilio del representante

SOLICITUD

El solicitante **SOLICITA** la autorización para la realización de una actividad arqueológica.

Datos de la actividad arqueológica

Título del proyecto ¿Trabajos arqueológicos anexos a la redacción del Plan Especial del Conjunto Histórico de Grajal de Campos (León) Dirección técnica: Gregorio J. Marcos Contreras, arqueólogo de STRATO	
Breve descripción de la actividad arqueológica Estudio arqueológico integrado en el instrumento urbanístico del PECH de León	
Localización (indicar solo si son 5 municipios o menos)	
Provincia	Municipio
León	Grajal de Campos

DECLARACIÓN

DECLARO BAJO MI RESPONSABILIDAD	
<input checked="" type="checkbox"/> Que tengo plena capacidad de obrar y actúo en representación del solicitante. (Cumplimentar únicamente en el supuesto de que el solicitante actúe por medio de representante)	
<input checked="" type="checkbox"/> Que los datos que contiene esta solicitud se ajustan a la realidad.	



Documentación que se adjunta (Marque con una X lo que corresponda)

☒ Proyecto de la actividad arqueológica *

Documento electrónico: 0WO3MJMIA1QAB

Documento electrónico: 0P2L84OICX4MD

☐ Otros documentos

* Documento obligatorio.

En a 30 de Junio de 2015.

Fdo.: MIGUEL ANGEL MARTIN CARBAJO.

De conformidad con lo dispuesto en el artículo 5 de la Ley Orgánica 15/1999, de 13 de diciembre, de Protección de Datos de Carácter Personal se informa que los datos de carácter personal contenidos en el impreso serán incluidos en un fichero para su tratamiento por la Dirección General de Patrimonio Cultural de la Consejería de Cultura y Turismo, como titular responsable del mismo, con la finalidad de gestionar el Patrimonio Cultural de Castilla y León. Asimismo, se informa que puede ejercer los derechos de acceso, oposición, rectificación y cancelación ante la Dirección General de Patrimonio Cultural en los modelos aprobados por Orden PAT/175/2003, de 20 de febrero.

Para cualquier consulta relacionada con la materia del procedimiento o para sugerencias de mejora de este impreso, puede dirigirse al teléfono de información administrativa 012.

Código IAPA: n.º 1657

TITULAR DEL SERVICIO TERRITORIAL DE CULTURA DE LEÓN
DELEGACIÓN TERRITORIAL DE LA JUNTA DE CASTILLA Y LEÓN EN LEÓN

Página 2 de 2



DOCUMENTO FIRMADO ELECTRONICAMENTE Identificador: 0WO3MJMIA1SKP

Nº Registro: 20159000711250 Fecha Registro: 30/06/2015 10:50:21 Fecha copia: 30/06/2015 10:50:42

Firmado MIGUEL ANGEL MARTIN CARBAJO

Acceda a la página web: <https://www.ae.jcyl.es/verDocumentos/ver?idDOE=0WO3MJMIA1SKP> para visualizar el documento original



Junta de Castilla y León

Delegación Territorial de León
Servicio Territorial de Cultura y Turismo

COMISIÓN TERRITORIAL DE
PATRIMONIO CULTURAL

STRATO, S.L.
C/ Encinar, nº 29, 1º I
47193 LA CISTÉRNIGA
(VALLADOLID)

JUNTA DE CASTILLA Y LEÓN
DELEGACIÓN T. EN LEÓN

Salida Nº. 20150400020871
06/08/2015 10:52:44

ASUNTO: Notificación de un acuerdo de la Comisión Territorial de Patrimonio Cultural.
EXPEDIENTE CTPC 275/15

La Comisión Territorial de Patrimonio Cultural de León, en sesión ordinaria celebrada el día **29 de julio de 2015**, en relación con la **Solicitud de autorización, en materia de Patrimonio Cultural, para llevar a cabo trabajos arqueológicos anexos a la redacción del Plan Especial del Conjunto Histórico de GRAJAL DE CAMPOS**, promovido por **EL AYUNTAMIENTO** en virtud de las competencias atribuidas a este órgano por los artículos 55 de la Ley 12/2002, de 11 de julio, de Patrimonio Cultural de Castilla y León y 14.1.i) del Decreto 37/2007, de 19 de abril. por el que se aprueba el Reglamento para la Protección del Patrimonio Cultural de Castilla y León, ha adoptado el siguiente acuerdo por mayoría de los votos de los miembros presentes sin ningún voto en contra:

AUTORIZAR los trabajos para llevar a cabo el estudio arqueológico, en los términos recogidos en el proyecto presentado.

La dirección de los trabajos correrá a cargo de **D. GREGORIO J. MARCOS CONTRERAS**, arqueólogo de la empresa **STRATO, Gabinete de Estudios sobre Patrimonio Histórico y Arqueológico, S.L.**

De producirse algún hallazgo arqueológico en el transcurso de los trabajos, deberá ser entregado en el Museo de León.

El director técnico de la intervención se compromete a cumplir con lo establecido en el Título IV, artículos 117 a 120, del Reglamento para la Protección del Patrimonio Cultural de Castilla y León, aprobado por Decreto 37/2007, de 19 de abril.

La presente autorización se entenderá concedida, sin perjuicio del derecho de propiedad y de terceros.

La obtención de cualesquiera otras autorizaciones que se precisen para la realización de los trabajos objeto de la autorización concedida será responsabilidad de sus titulares.

Cuando se trate de **prospecciones** se les acompañará el Libro de Registro Oficial. En el supuesto de **excavaciones** deberán comunicar, **con la suficiente antelación**, la fecha de inicio de los trabajos con la finalidad de convocar a las partes interesadas en el lugar en el que se va a realizar la

actividad arqueológica y hacer entrega del citado Libro. Una vez **finalizados** los trabajos deberán **devolverlo** debidamente cumplimentado.

El anterior acuerdo se notifica sin estar aprobada el acta de la sesión, lo que se advierte, en cumplimiento del art. 58.3, de la Ley 3/2001, de 3 de julio, del Gobierno y de la Administración de la Comunidad de Castilla y León.


León, 03 de agosto de 2015

Vº. Bº. EL PRESIDENTE,
P.A. EL VICEPRESIDENTE

Fdo.: Jesús Álvarez Courel



LA SECRETARIA,


Fdo.: Mª Jesús Alonso Fernández

ANEXO I.

CATÁLOGO ARQUEOLÓGICO INTEGRADO EN EL PLAN ESPECIAL DE PROTECCIÓN DE LOS CONJUNTOS HISTÓRICOS DE LA VILLA Y EL CAMINO DE SANTIAGO EN GRAJAL DE CAMPOS

FICHAS DEL CATÁLOGO ARQUEOLÓGICO. PECH DE GRAJAL DE CAMPOS

- PECH-01 Castillo de Grajal de Campos
- PECH-02 Palacio de los Condes de Grajal
- PECH-03 Camino de Santiago en Grajal de Campos
- PECH-04 La Villa
- PECH-05 Norte del Arroyo de Valverde
- PECH-06 Grajal
- PECH-07 H. A. Las Viñas
- PECH-08 Iglesia de San Miguel
- PECH-09 Ermita de la Virgen de las Puertas
- PECH-10 Convento de Nuestra Señora de la Antigua
- PECH-11 Hospital de Nuestra Señora de la Antigua

PLAN ESPECIAL DE LOS CONJUNTOS HISTÓRICOS DE LA VILLA Y EL CAMINO DE SANTIAGO EN GRAJAL DE CAMPOS (LEÓN)				Nº FICHA CATÁLOGO: PECH-01	
CATÁLOGO DE PROTECCIÓN ARQUEOLÓGICA					
ELEMENTO	BIEN DE INTERÉS CULTURAL YACIMIENTO INVENTARIADO	NOMBRE	CASTILLO DE GRAJAL DE CAMPOS	LOCALIDAD	GRAJAL DE CAMPOS
ATRIBUCIÓN CULTURAL	Bajomedieval Moderno		TIPOLOGÍA	Lugar de Habitación: recinto militar	
DESCRIPCIÓN					
<p>Es la edificación más emblemática de Grajal de Campos. Además, es el único punto del conjunto histórico que tiene considerada la categoría de Yacimiento arqueológico, estando catalogado en el IACyL con el código 24-080-0001-02. Al contrario de lo que podría ser normal en un elemento de este tipo, no ocupa un espacio destacado de la localidad, sino que se sitúa al norte de la parte alta del pueblo, en cierto modo oculto, como empieza a ser habitual en el caso de las fortificaciones artilleras.</p> <p>Construido por Hernando de Vega, comendador mayor de Castilla y señor de Grajal de Campos, a comienzos del siglo XVI, en que destruye el anterior castillo de la familia edificado en tapial y que recibe en 1519, ya iniciadas las obras, permiso real para realizarlas. Felipe II convertiría el señorío en condado. Se trata de un edificio planteado para la defensa y la utilización de artillería y armas de fuego y construido con grandes sillares de piedra.</p> <p>Tiene planta cuadrada (setenta metros de lado aproximadamente) con torreones circulares salientes en las cuatro esquinas. Numerosas y muy abiertas troneras para cañones artilleros se muestran en los frentes y en los ángulos de los cubos a diferentes alturas, también en la parte alta de los lienzos y en algunas de las almenas repartidas a tramos regulares. Los cuatro muros están contruidos con un amplio talud que concluye en una cornisa decorada con modillones lobulados. Encima de ella pretil volado coronado por almenas. El interior es macizo de terraplén hasta la altura del pretil y quedan restos de un aljibe y de una construcción que haría las veces de torre del homenaje y fue destruida en 1836 por usarse hasta entonces de cárcel (llamada la "ballesta"). Los cubos se articulan independientes unos de otros con cámaras a tres alturas que se comunican en vertical por escaleras pétreas de caracol y conducen a la plataforma. Existe una única, sencilla y angosta puerta de acceso, abierta en el muro occidental hacia el torreón, el opuesto al pueblo, que conduce a un pasillo y al cubo próximo. En este otro aún se aprecia una bombardita de 2,50 metros de longitud, apuntando al caserío.</p> <p>Por las fechas, es posible que participaran en la construcción Cristóbal y Lorenzo Adonza, canteros activos en Granada y Castilla y relacionados con otras obras del señor de Grajal, como el palacio e iglesia de la localidad.</p>					
EXTENSIÓN		COORDENADAS U.T.M (ETRS89, Huso 30)			
Entorno de protección BIC 43.762,31 m ²		<u>Central</u> 333446 / 4687537			
		<u>Entorno de protección BIC</u> 333231 / 4687460, 333306 / 4687520, 333322 / 4687539, 333360 / 4687587, 333371 / 4687596, 333407 / 4687607, 333472 / 4687670, 333606 / 4687564, 333554 / 4687487, 333533 / 4687485, 333534 / 4687480, 333535 / 4687466, 333539 / 4687447, 333529 / 4687444, 333530 / 4687440, 333522 / 4687437, 333462 / 4687452, 333413 / 4687448, 333406 / 4687452, 333409 / 4687460, 333394 / 4687467			
SITUACIÓN URBANÍSTICA					
Pol. 101, Parc. 5242, 5243, 5249, 3477701UM3837N, 3477702UM3837N, 3477703UM3837N, 3477704UM3837N, 3477705UM3837N, 3477706UM3837N, 3477707UM3837N, 3477708UM3837N, 3477709UM3837N, 3477710UM3837N, 3477711UM3837N, 3477712UM3837N, 3477713UM3837N, 3477714UM3837N, 3477715UM3837N, 3477716UM3837N, 3477717UM3837N, 3577101UM3837N, 3577102UM3837N, 3577103UM3837N, 3577104UM3837N, 3577105UM3837N, 3577701UM3837N, 3677801UM3837N, 3677802UM3837N, 3677805UM3837N, 3677806UM3837N, 3777501UM3837N, 3777502UM3837N, 3777503UM3837N, 3777504UM3837N, 3777520UM3837N, 3878301UM3837N, 3878302UM3837N					

PLAN ESPECIAL DE LOS CONJUNTOS HISTÓRICOS DE LA VILLA Y EL CAMINO DE SANTIAGO EN GRAJAL DE CAMPOS (LEÓN)				Nº FICHA CATÁLOGO: PECH-01	
CATÁLOGO DE PROTECCIÓN ARQUEOLÓGICA					
ELEMENTO	BIEN DE INTERÉS CULTURAL YACIMIENTO INVENTARIADO	NOMBRE	CASTILLO DE GRAJAL DE CAMPOS	LOCALIDAD	GRAJAL DE CAMPOS
ATRIBUCIÓN CULTURAL	Bajomedieval Moderno		TIPOLOGÍA	Lugar de Habitación: recinto militar	
SITUACIÓN JURÍDICA					
Propiedad privada					
PROCEDENCIA DE LA INFORMACIÓN. ACTUACIONES ARQUEOLÓGICAS. BIBLIOGRAFÍA					
<p><u>Actuaciones arqueológicas</u></p> <p>Prospecciones:</p> <ul style="list-style-type: none"> - 1980: Prospección Carta Arqueológica de la provincia de León (Universidad de León) - 2005: Plan Regional del Camino de Santiago en la provincia de León. Este (Strato, S. L.) <p><u>STRATO (2005): Trabajos de prospección y documentación arqueológica relacionada con la elaboración del Plan Regional del Camino de Santiago en la provincia de León Este.</u> Informe inédito depositado en la Dirección General de Patrimonio Cultural de la Junta Castilla y León.</p> <p><u>Bibliografía</u></p> <p>COOPER, E. (1980): <u>Castillos Señoriales de Castilla, siglos XV y XVI, Vol. I</u>, Madrid, pp. 386-390.</p> <p>GÓMEZ MORENO, M. (1925): <u>Catálogo Monumental de España. Provincia de León</u>, Madrid.</p> <p>LUENGO MARTÍNEZ, J. M. (1923): "Apuntes para la historia del Condado de Grajal de Campos", <u>Vida Leonesa</u>, nº 19-29, León, p. 16.</p> <p>LUENGO MARTÍNEZ, J. M. (1966): "Notas sobre la genealogía de los Condes de Grajal de Campos, de sus abusos feudales y de sus mansiones señoriales", <u>Tierras de León</u>, 7, León, pp.29-44</p> <p>PASTRANA GARCÍA, L. (1976): "Grajal de Campos y...", León, s.p.</p> <p>PASTRANA GARCÍA, J. (1978): <u>Castillos Leoneses</u>, I, León.</p> <p>PASTRANA, L. (1990): <u>Almenas, torres y murallas</u>, León</p> <p>RIVERA, J. (1990): "León", <u>Rutas turísticas de Castilla y León</u>, Palencia.</p> <p>VV.AA. (1995): <u>Catálogo Monumental de Castilla y León. Bienes Inmuebles declarados</u>, vol. I, <u>Ávila, Burgos, León, Palencia, Salamanca</u>.</p>					
ESTADO DE CONSERVACIÓN			CLASIFICACIÓN DEL SUELO		
La estructura presenta diferentes estados de ruina y tanto en su interior como en el entorno de protección hay abundantes vertidos.			Suelo rústico con protección cultural Suelo urbano		
USOS DEL SUELO					
Suelo Rústico Suelo urbano					

PLAN ESPECIAL DE LOS CONJUNTOS HISTÓRICOS DE LA VILLA Y EL CAMINO DE SANTIAGO EN GRAJAL DE CAMPOS (LEÓN)				Nº FICHA CATÁLOGO: PECH-01	
CATÁLOGO DE PROTECCIÓN ARQUEOLÓGICA					
ELEMENTO	BIEN DE INTERÉS CULTURAL YACIMIENTO INVENTARIADO	NOMBRE	CASTILLO DE GRAJAL DE CAMPOS	LOCALIDAD	GRAJAL DE CAMPOS
ATRIBUCIÓN CULTURAL	Bajomedieval Moderno		TIPOLOGÍA	Lugar de Habitación: recinto militar	
NIVEL DE PROTECCIÓN ARQUEOLÓGICA					
<p>El Castillo de Grajal fue declarado Monumento Histórico-Artístico por Decreto de 3 de junio de 1931 (Gaceta 4 de junio de 1931). En aplicación de la Disposición Adicional 1ª de la Ley 16/1985, de 25 de junio, del Patrimonio Histórico Español, pasa a tener la consideración y a denominarse Bien de Interés Cultural. Según la Resolución de 5 de mayo de 1999, de la Dirección General de Patrimonio y Promoción Cultural, se acuerda tener por incoado expediente de delimitación del Entorno de Protección del Bien de Interés Cultural, declarado con categoría de Monumento, a favor del Castillo, en Grajal de Campos (BOCyL 94 de 19 de mayo de 1999). Según el Decreto 55/2000, de la Consejería de Educación y Cultura de la Junta de Castilla y León, de 16 de marzo, se delimita el entorno de protección del Castillo de Grajal, en Grajal de Campos (León), declarado Bien de Interés Cultural con categoría de Monumento (BOCyL nº 56 de 21 de marzo de 2000).</p> <p>Este elemento por su condición de B.I.C. posee una protección de <u>GRADO 1</u>, que incluye también la protección de su entorno inmediato.</p>					
CRITERIOS DE INTERVENCIÓN ARQUEOLÓGICA					
<p>El carácter monumental y su catalogación como B.I.C. le confieren una protección de Grado 1</p> <p>El nivel de protección GRADO 1 supone que <u>las obras permitidas se limitarán a trabajos de investigación, conservación, consolidación, restauración y puesta en valor</u>. Las solicitudes de autorización para este tipo de obras deberán ir acompañadas de un estudio de su incidencia en el patrimonio arqueológico, elaborado por titulado superior con competencia profesional en dicha materia. A este estudio se incorporará un programa de trabajos arqueológicos complementarios que contemplará las necesarias excavaciones, seguimientos, controles y análisis arqueológicos, teniendo en todo momento en cuenta la preservación y conservación del bien cultural, <u>siempre con el correspondiente permiso oficial de la administración competente en materia de Cultura</u>.</p>					
ELABORACIÓN DE LA FICHA			STRATO, S. L.		

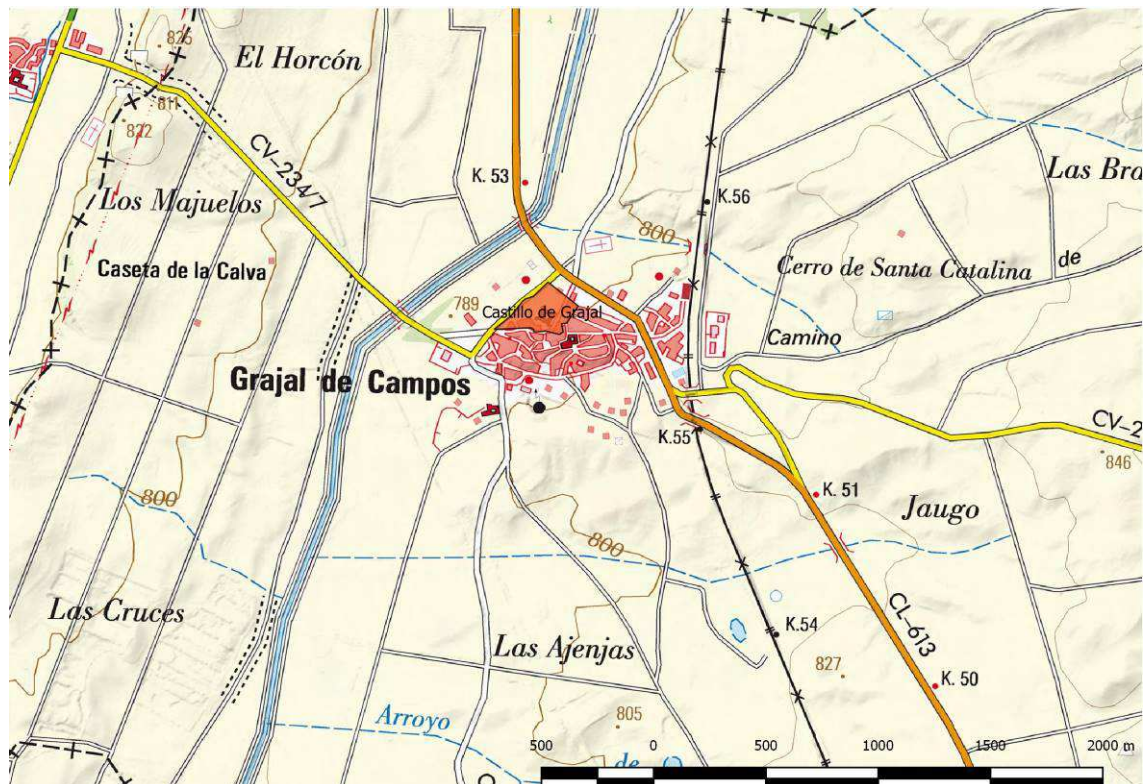
PLAN ESPECIAL DE LOS CONJUNTOS HISTÓRICOS DE LA VILLA Y EL CAMINO DE SANTIAGO EN GRAJAL DE CAMPOS (LEÓN)

Nº FICHA
CATÁLOGO: PECH-01

CATÁLOGO DE PROTECCIÓN ARQUEOLÓGICA

ELEMENTO	BIEN DE INTERÉS CUTURAL	NOMBRE	LOCALIDAD
	YACIMIENTO INVENTARIADO	CASTILLO DE GRAJAL DE CAMPOS	GRAJAL DE CAMPOS

DOCUMENTACIÓN GRÁFICA



Ubicación del Castillo sobre la hoja 1:25.000 del IGN

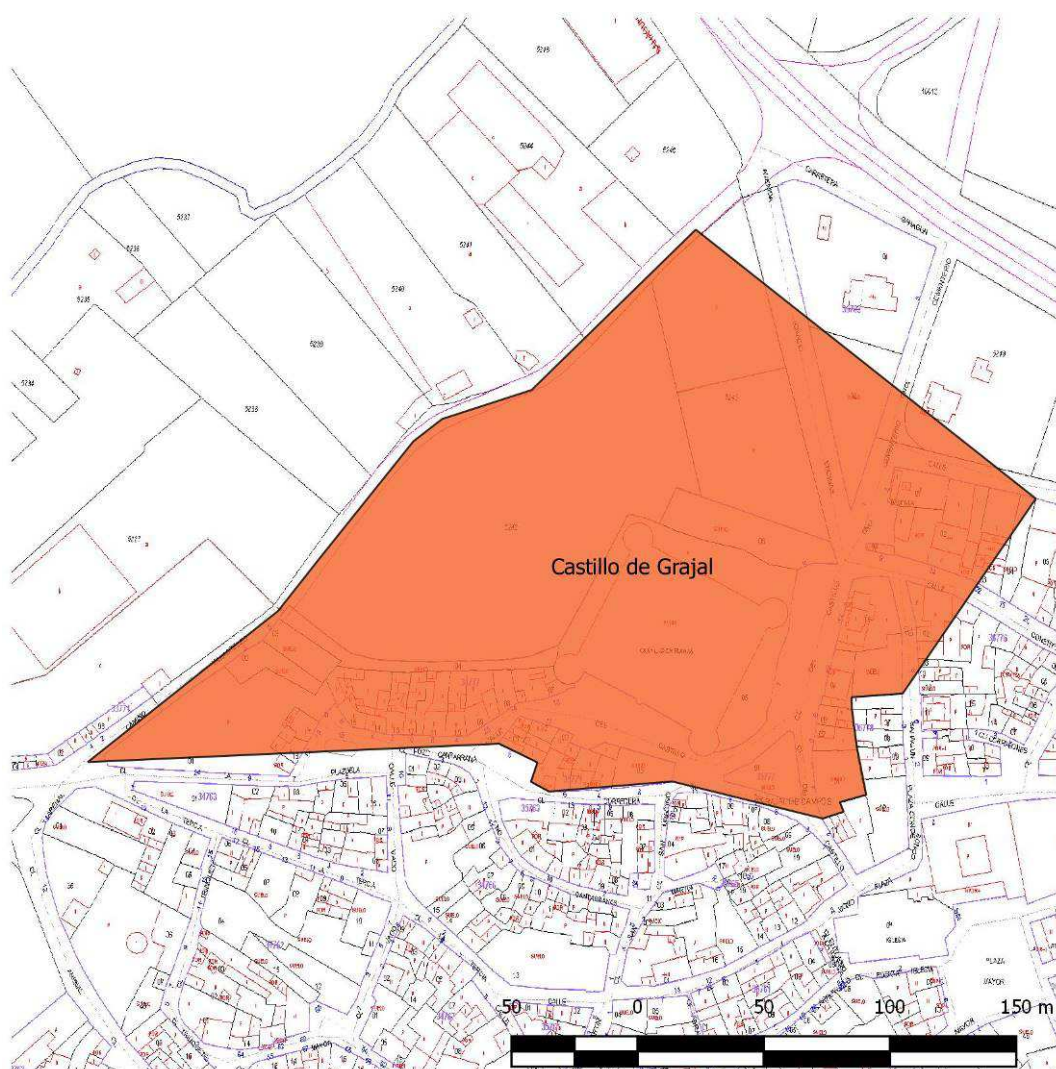
PLAN ESPECIAL DE LOS CONJUNTOS HISTÓRICOS DE LA VILLA Y EL CAMINO DE SANTIAGO EN GRAJAL DE CAMPOS (LEÓN)

Nº FICHA
CATÁLOGO: PECH-01

CATÁLOGO DE PROTECCIÓN ARQUEOLÓGICA

ELEMENTO	BIEN DE INTERÉS CUTURAL	NOMBRE	LOCALIDAD
	YACIMIENTO INVENTARIADO	CASTILLO DE GRAJAL DE CAMPOS	GRAJAL DE CAMPOS

DOCUMENTACIÓN GRÁFICA



Delimitación del espacio de protección sobre la planimetría del catastro

**PLAN ESPECIAL DE LOS CONJUNTOS
HISTÓRICOS DE LA VILLA Y EL CAMINO DE
SANTIAGO EN GRAJAL DE CAMPOS (LEÓN)**

**Nº FICHA
CATÁLOGO: PECH-01**

CATÁLOGO DE PROTECCIÓN ARQUEOLÓGICA

ELEMENTO	BIEN DE INTERÉS CUTURAL YACIMIENTO INVENTARIADO	NOMBRE	CASTILLO DE GRAJAL DE CAMPOS	LOCALIDAD	GRAJAL DE CAMPOS
-----------------	---	---------------	------------------------------------	------------------	---------------------

DOCUMENTACIÓN GRÁFICA



Delimitación del espacio de protección sobre fotograma del Plan Nacional de Ortofotografía Aérea

**PLAN ESPECIAL DE LOS CONJUNTOS
HISTÓRICOS DE LA VILLA Y EL CAMINO DE
SANTIAGO EN GRAJAL DE CAMPOS (LEÓN)**

**Nº FICHA
CATÁLOGO: PECH-01**

CATÁLOGO DE PROTECCIÓN ARQUEOLÓGICA

ELEMENTO	BIEN DE INTERÉS CUTURAL YACIMIENTO INVENTARIADO	NOMBRE	CASTILLO DE GRAJAL DE CAMPOS	LOCALIDAD	GRAJAL DE CAMPOS
----------	---	--------	------------------------------------	-----------	---------------------

FOTOGRAFÍA



Vistas generales del castillo de Grajal de Campos

**PLAN ESPECIAL DE LOS CONJUNTOS
HISTÓRICOS DE LA VILLA Y EL CAMINO DE
SANTIAGO EN GRAJAL DE CAMPOS (LEÓN)**

**Nº FICHA
CATÁLOGO: PECH-01**

CATÁLOGO DE PROTECCIÓN ARQUEOLÓGICA

ELEMENTO	BIEN DE INTERÉS CUTURAL	NOMBRE	LOCALIDAD
	YACIMIENTO INVENTARIADO	CASTILLO DE GRAJAL DE CAMPOS	GRAJAL DE CAMPOS



Vistas generales del castillo de Grajal de Campos

PLAN ESPECIAL DE LOS CONJUNTOS HISTÓRICOS DE LA VILLA Y EL CAMINO DE SANTIAGO EN GRAJAL DE CAMPOS (LEÓN)				Nº FICHA CATÁLOGO: PECH-02	
CATÁLOGO DE PROTECCIÓN ARQUEOLÓGICA					
ELEMENTO	BIEN DE INTERÉS CULTURAL ÁREA DE CAUTELA ARQUEOLÓGICA	NOMBRE	PALACIO DE LOS CONDES DE GRAJAL	LOCALIDAD	GRAJAL DE CAMPOS
ATRIBUCIÓN CULTURAL	Moderno Contemporáneo		TIPOLOGÍA	Lugar de Habitación: Residencial, Palacio	
DESCRIPCIÓN					
<p>Palacio construido por los señores de Grajal a comienzos del siglo XVI. Este señorío tiene su origen en 1412 en la persona de Hernando Gutierre de Vega que instituyó mayorazgo en 1427. Su hijo, Hernando de Vega, comendador mayor de Castilla y Presidente del Consejo de la Orden de Santiago, se alineó con Carlos I en la Guerra de las Comunidades y debió empezar el palacio, pues en él se aprecian diversos motivos santiaguistas; falleció en 1526. Lo acabaría su hijo Juan de Vega y Enríquez de Acuña, embajador en la Santa Sede y en Trento y Virrey de Sicilia, a quien Felipe II le concedió el título de Conde de Grajal. En 1523 consta que se construía el cuerpo de enlace del palacio con la iglesia de San Miguel. En la construcción debieron participar los maestros Clemente y Lorenzo Adonza que se encontraban en Grajal en 1518 trabajando para el señor de la villa. El edificio, construido en ladrillo, mampostería y piedra, guarda relaciones estilísticas con los hospitales de Santiago de Compostela y Santa Cruz de Toledo, así como con el palacio arzobispal de Alcalá de Henares.</p> <p>Se encuentra ubicado en la estructura medieval de la villa configurando una interesante plaza con la iglesia de San Miguel. Tiene planta cuadrada con la fachada, sencilla, al oeste, con dos torres en los extremos. Otra fachada con galería intermedia da a la plaza referida. Al este se desarrollaban los jardines renacentistas hoy perdidos. El patio, de forma rectangular, consta de dos pisos con arquería de medio punto rebajada en pandas paralelas de cuatro y cinco arcos sobre columnas y capiteles protorenacentistas, todo de la época del santiaguista Hernando de Vega, como lo acreditan las veneras de los sofitos. Escalera renacentista de dos tramos y que arranca de sendos vanos adintelados desembocando en otros dos similares; es de gran interés, probablemente de 1523 cuando se construyó el enlace con la iglesia y, por lo tanto, prototipo de la serie.</p>					
EXTENSIÓN		COORDENADAS U.T.M (ETRS89, Huso 30)			
24.093,79 m ²		Centro: X = 333598 / Y = 4687424			
<u>Área de protección arqueológica</u> 333520/4687483, 333521/4687483, 333522/4687486, 333523/4687486, 333524/4687495, 333527/4687504, 333535/4687503, 333533/4687485, 333554/4687487, 333560/4687487, 333559/4687515, 333555/4687532, 333573/4687526, 333585/4687520, 333603/4687509, 333606/4687506, 333613/4687503, 333621/4687499, 333625/4687496, 333656/4687482, 333661/4687480, 333669/4687477, 333680/4687474, 333683/4687473, 333688/4687471, 333686/4687463, 333686/4687458, 333684/4687449, 333676/4687437, 333680/4687418, 333676/4687417, 333678/4687412, 333678/4687413, 333679/4687405, 333678/4687405, 333680/4687389, 333638/4687379, 333639/4687366, 333638/4687366, 333640/4687362, 333645/4687363, 333654/4687365, 333656/4687356, 333652/4687355, 333639/4687353, 333640/4687346, 333638/4687342, 333636/4687338, 333634/4687338, 333636/4687332, 333636/4687327, 333630/4687324, 333628/4687323, 333627/4687321, 333617/4687317, 333614/4687324, 333620/4687327, 333620/4687330, 333618/4687330, 333615/4687328, 333613/4687327, 333608/4687335, 333606/4687334, 333603/4687341, 333601/4687340, 333593/4687330, 333587/4687323, 333585/4687322, 333582/4687326, 333577/4687321, 333561/4687339, 333556/4687343, 333552/4687350, 333549/4687355, 333546/4687361, 333539/4687356, 333527/4687369, 333521/4687370, 333517/4687376, 333514/4687380, 333510/4687389, 333508/4687393, 333505/4687398, 333504/4687401, 333502/4687406, 333499/4687410, 333501/4687411, 333499/4687415, 333506/4687419, 333504/4687424, 333517/4687432, 333522/4687437, 333530/4687440, 333529/4687444, 333539/4687447, 333535/4687466, 333534/4687473, 333527/4687474, 333519/4687475, 333520/4687483					

PLAN ESPECIAL DE LOS CONJUNTOS HISTÓRICOS DE LA VILLA Y EL CAMINO DE SANTIAGO EN GRAJAL DE CAMPOS (LEÓN)				Nº FICHA CATÁLOGO: PECH-02	
CATÁLOGO DE PROTECCIÓN ARQUEOLÓGICA					
ELEMENTO	BIEN DE INTERÉS CULTURAL ÁREA DE CAUTELA ARQUEOLÓGICA	NOMBRE	PALACIO DE LOS CONDES DE GRAJAL	LOCALIDAD	GRAJAL DE CAMPOS
ATRIBUCIÓN CULTURAL	Bajomedieval Moderno		TIPOLOGÍA	Lugar de Habitación: Residencial, Palacio	
SITUACIÓN URBANÍSTICA					
Ref. Catastral: 3676502UM3837N0001YP En la delimitación del entorno de protección como B.I.C. se ha considerado muy importante la inclusión no sólo del caserío inmediato, sino contemplar el entramado de calles y plazas dispuestos a su alrededor, y por ello las edificaciones que generan estos espacios urbanos: - Manzana 35765 / fincas 10, 11,12. - Manzana 36778 / fincas 04, 07, 08, 09, 10, 11. - Manzana 36751 / fincas 08, 09,10. - Manzana 36761 / fincas 04, 05. - Manzana 36765 / fincas 01 (Iglesia de San Miguel), 02 (Palacio) 03, 04, 05. - Manzana 36776 / completa. - Manzana 37759 / fincas 05, 06, 07, 08, 09, 10, edificios con fachada a C/ S. Pelayo de las parcelas 11, 12, 13, 14. - Manzana 37765 / fincas 01, 02, 03, 04, 05, 06. - Manzana 37768 / fincas 01, 14,15, 16. - Manzana 37771 / fincas 01, 02, 03, 04. - Manzana 37777 / fincas 01, 02.					
SITUACIÓN JURÍDICA					
Propiedad pública / Propiedad privada					
PROCEDENCIA DE LA INFORMACIÓN. ACTUACIONES ARQUEOLÓGICAS. BIBLIOGRAFÍA					
<u>Bibliografía</u> COOPER, E. (1980): <u>Castillos señoriales de Castilla. S. XV y XVI</u> , Madrid. CAMPOS SANCHEZ-BORDONA, M. D. (1993): <u>Juan de Badajoz y la arquitectura del Renacimiento en León</u> , León. CAMPOS SÁNCHEZ-BORDONA, M. D. (1995): <u>Arquitectura y mecenazgo de la casa de Gramal de Campos</u> , León. CAMPOS SÁNCHEZ- BORDONA, M. D. (2002), "León", <u>Casas y palacios de Castilla y León</u> , Valladolid. GOMEZ MORENO, M. (1925): <u>Catálogo Monumental de España. Provincia de León</u> , Madrid. LUENGO y MARTINEZ, J. M. 81966): "Notas sobre la genealogía de los Condes de Grajal de Campos, de sus abusos feudales y de sus mansiones señoriales", <u>Tierras de León</u> , n. 7. RIVERA BLANCO (1995): <u>Catálogo Monumental de Castilla y León. Bienes inmuebles declarados, 1ª parte, Ávila, Burgos, León, Palencia, Junta de Castilla y León, Valladolid</u> .					
ESTADO DE CONSERVACIÓN					
El Palacio se encuentra en un buen estado de conservación. En la actualidad este edificio es propiedad del Ayuntamiento de Grajal de Campos y alberga algunas de las dependencias municipales.					
USOS DEL SUELO			CLASIFICACIÓN DEL SUELO		
Suelo Urbano			Suelo urbano		

PLAN ESPECIAL DE LOS CONJUNTOS HISTÓRICOS DE LA VILLA Y EL CAMINO DE SANTIAGO EN GRAJAL DE CAMPOS (LEÓN)				Nº FICHA CATÁLOGO: PECH-02	
CATÁLOGO DE PROTECCIÓN ARQUEOLÓGICA					
ELEMENTO	BIEN DE INTERÉS CULTURAL ÁREA DE CAUTELA ARQUEOLÓGICA	NOMBRE	PALACIO DE LOS CONDES DE GRAJAL	LOCALIDAD	GRAJAL DE CAMPOS
ATRIBUCIÓN CULTURAL	Bajomedieval Moderno		TIPOLOGÍA	Lugar de Habitación: Residencial, Palacio	
NIVEL DE PROTECCIÓN ARQUEOLÓGICA					
<p>El Palacio de los Condes de Grajal fue declarado Monumento Histórico-Artístico por Decreto de 3 de junio de 1931 (Gaceta 4 de junio de 1931). En aplicación de la Disposición Adicional 1ª de la Ley 16/1985, de 25 de junio, del Patrimonio Histórico Español, pasa a tener la consideración y a denominarse Bien de Interés Cultural. Según la Resolución de 21 de mayo de 1999, de la Dirección General de Patrimonio y Promoción Cultural, se acuerda tener por incoado expediente de delimitación del Entorno de Protección del Bien de Interés Cultural del Palacio (BOCyL nº 108 de 8 de junio de 1999). Según el Decreto 42/2000, de la Consejería de Educación y Cultura de la Junta de Castilla y León, de 2 de marzo, por el que se delimita el entorno de protección del Palacio de los Condes de Grajal, en Grajal de Campos (León), declarado Bien de Interés Cultural, con categoría de Monumento (BOCyL nº 47 de 8 de marzo de 2000). Este elemento por su condición de B.I.C. posee una protección de <u>GRADO 1</u>, que incluye también la protección de su entorno inmediato.</p> <p>En el último BOCyL referido, se recoge la protección del entorno señalándose, textualmente, lo siguiente:</p> <p><i>“En la delimitación del entorno de protección como B.I.C. se ha considerado muy importante la inclusión no sólo del caserío inmediato, sino contemplar el entramado de calles y plazas dispuestos a su alrededor, y por ello las edificaciones que generan estos espacios urbanos:</i></p> <ul style="list-style-type: none"> - Manzana 35765 / fincas 10, 11, 12. - Manzana 36778 / fincas 04, 07, 08, 09, 10, 11. - Manzana 36751 / fincas 08, 09, 10. - Manzana 36761 / fincas 04, 05. - Manzana 36765 / fincas 01 (Iglesia de San Miguel), 02 (Palacio) 03, 04, 05. - Manzana 36776 / completa. - Manzana 37759 / fincas 05, 06, 07, 08, 09, 10, edificios con fachada a C/ S. Pelayo de las parcelas 11, 12, 13, 14. - Manzana 37765 / fincas 01, 02, 03, 04, 05, 06. - Manzana 37768 / fincas 01, 14, 15, 16. - Manzana 37771 / fincas 01, 02, 03, 04. - Manzana 37777 / fincas 01, 02”. 					
CRITERIOS DE INTERVENCIÓN ARQUEOLÓGICA					
<p>El carácter monumental y su catalogación como B.I.C. le confieren una protección de Grado 1 al edificio. Este mismo Grado 1 ha de considerarse para el entorno de protección, puesto que el mismo se incluye dentro del espacio declarado como B.I.C., así como por la declaración de la Villa de Grajal de Campos, igualmente como BIC.</p> <p>El nivel de protección GRADO 1 supone que <u>las obras permitidas se limitarán a trabajos de investigación, conservación, consolidación, restauración y puesta en valor</u>. Las solicitudes de autorización para este tipo de obras deberán ir acompañadas de un estudio de su incidencia en el patrimonio arqueológico, elaborado por titulado superior con competencia profesional en dicha materia. A este estudio se incorporará un programa de trabajos arqueológicos complementarios que contemplará las necesarias excavaciones, seguimientos, controles y análisis arqueológicos, teniendo en todo momento en cuenta la preservación y conservación del bien cultural, <u>siempre con el correspondiente permiso oficial de la administración competente en materia de Cultura</u>.</p>					
ELABORACIÓN DE LA FICHA			STRATO, S. L.		

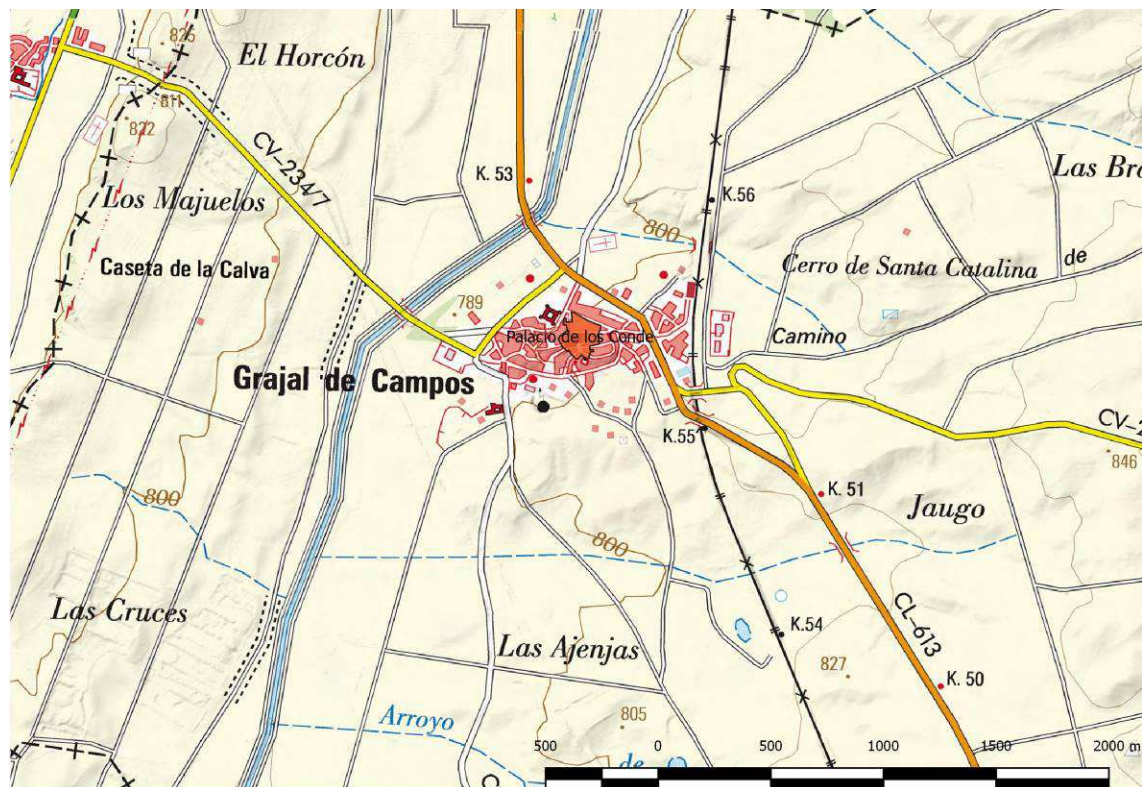
PLAN ESPECIAL DE LOS CONJUNTOS HISTÓRICOS DE LA VILLA Y EL CAMINO DE SANTIAGO EN GRAJAL DE CAMPOS (LEÓN)

Nº FICHA
CATÁLOGO: PECH-02

CATÁLOGO DE PROTECCIÓN ARQUEOLÓGICA

ELEMENTO	BIEN DE INTERÉS CUTURAL	NOMBRE	LOCALIDAD
	ÁREA DE CAUTELA ARQUEOLÓGICA	PALACIO DE LOS CONDES DE GRAJAL	GRAJAL DE CAMPOS

DOCUMENTACIÓN GRÁFICA



Ubicación del elemento sobre la hoja escala 1:25.000 del IGN

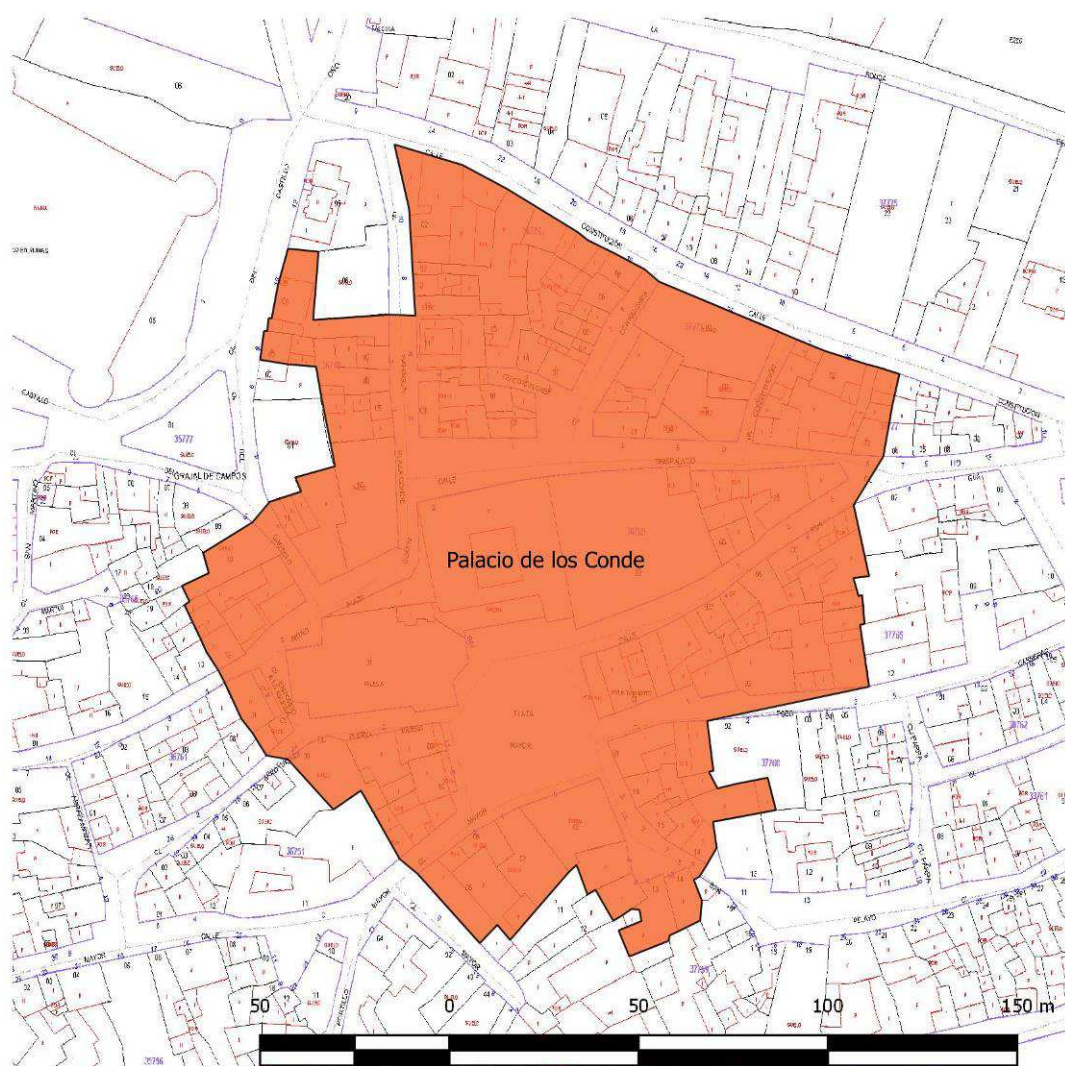
PLAN ESPECIAL DE LOS CONJUNTOS HISTÓRICOS DE LA VILLA Y EL CAMINO DE SANTIAGO EN GRAJAL DE CAMPOS (LEÓN)

Nº FICHA
CATÁLOGO: PECH-02

CATÁLOGO DE PROTECCIÓN ARQUEOLÓGICA

ELEMENTO	BIEN DE INTERÉS CUTURAL	NOMBRE	LOCALIDAD	GRAJAL DE CAMPOS
	ÁREA DE CAUTELA ARQUEOLÓGICA	PALACIO DE LOS CONDES DE GRAJAL		

DOCUMENTACIÓN GRÁFICA



Delimitación del entorno de protección sobre la planimetría del Catastro

**PLAN ESPECIAL DE LOS CONJUNTOS
HISTÓRICOS DE LA VILLA Y EL CAMINO DE
SANTIAGO EN GRAJAL DE CAMPOS (LEÓN)**

**Nº FICHA
CATÁLOGO: PECH-02**

CATÁLOGO DE PROTECCIÓN ARQUEOLÓGICA

ELEMENTO	BIEN DE INTERÉS CUTURAL ÁREA DE CAUTELA ARQUEOLÓGICA	NOMBRE	PALACIO DE LOS CONDES DE GRAJAL	LOCALIDAD	GRAJAL DE CAMPOS
-----------------	---	---------------	---------------------------------------	------------------	---------------------

DOCUMENTACIÓN GRÁFICA



Delimitación del entorno de protección sobre la fotograma del Plan Nacional de Ortofotografía Aérea

**PLAN ESPECIAL DE LOS CONJUNTOS
HISTÓRICOS DE LA VILLA Y EL CAMINO DE
SANTIAGO EN GRAJAL DE CAMPOS (LEÓN)**

**Nº FICHA
CATÁLOGO: PECH-02**

CATÁLOGO DE PROTECCIÓN ARQUEOLÓGICA

ELEMENTO	BIEN DE INTERÉS CUTURAL ÁREA DE CAUTELA ARQUEOLÓGICA	NOMBRE	PALACIO DE LOS CONDES DE GRAJAL	LOCALIDAD	GRAJAL DE CAMPOS
----------	---	--------	---------------------------------------	-----------	---------------------

FOTOGRAFÍA



Vistas de la fachada principal del Palacio hacia la plaza, fachada meridional

**PLAN ESPECIAL DE LOS CONJUNTOS
HISTÓRICOS DE LA VILLA Y EL CAMINO DE
SANTIAGO EN GRAJAL DE CAMPOS (LEÓN)**

**Nº FICHA
CATÁLOGO: PECH-02**

CATÁLOGO DE PROTECCIÓN ARQUEOLÓGICA

ELEMENTO	BIEN DE INTERÉS CUTURAL ÁREA DE CAUTELA ARQUEOLÓGICA	NOMBRE	PALACIO DE LOS CONDES DE GRAJAL	LOCALIDAD	GRAJAL DE CAMPOS
----------	---	--------	---------------------------------------	-----------	---------------------



Vistas de las fachadas occidental y septentrional del Palacio, respectivamente

PLAN ESPECIAL DE LOS CONJUNTOS HISTÓRICOS DE LA VILLA Y EL CAMINO DE SANTIAGO EN GRAJAL DE CAMPOS (LEÓN)				Nº FICHA CATÁLOGO: PECH-03	
CATÁLOGO DE PROTECCIÓN ARQUEOLÓGICA					
ELEMENTO	BIEN DE INTERÉS CULTURAL ÁREA DE CAUTELA ARQUEOLÓGICA	NOMBRE	CAMINO DE SANTIAGO	LOCALIDAD	GRAJAL DE CAMPOS
ATRIBUCIÓN CULTURAL	Bajomedieval Moderno Contemporáneo		TIPOLOGÍA	Camino histórico	
DESCRIPCIÓN					
<p>Las primeras peregrinaciones a Santiago de Compostela tienen lugar a lo largo del siglo IX, aunque es desde el s. X cuando los itinerarios se habían extendido gracias a la presencia de peregrinos originarios de más allá de los Pirineos. Este hecho puede explicar la existencia de diferentes ramales que buscaban los recorridos más cortos y seguros desde distintos puntos de la Península y de Europa. Los peregrinos franceses fueron de los más numerosos en llegar, dando lugar a la consolidación del denominado Camino Francés, apoyado por el alejamiento hacia el sur de la frontera de los territorios ocupados por los árabes y la creación a principios del siglo XII de la Orden de Santiago con el fin de proteger a los peregrinos. Hoy en día, el Camino Francés es el principal ramal de peregrinación que recorre el territorio de Castilla y León. Atraviesa transversalmente las provincias de Burgos, Palencia y León, recorriendo múltiples núcleos y dos de sus capitales, Burgos y León.</p> <p>La vitalidad del Camino de Santiago decae a lo largo de los últimos siglos de la Edad Media y los primeros de la Edad Moderna, influyendo en ello varios factores de carácter socioeconómico y cultural. Durante los siglos XIV y XV, guerras y enfermedades arrasan Europa; la Peste Negra, La Guerra de los Cien años y las diversas crisis alimentarias y demográficas de este periodo dificultan el tránsito de peregrinos desde Europa y dentro de la Península. En el siglo XVII se asiste a una recuperación de la peregrinación desde los estados católicos, coincidiendo con el esplendor del arte barroco que repercute en muchas de las manifestaciones arquitectónicas que se encuentran en los edificios del Camino en Castilla y León. Las guerras napoleónicas y las convulsiones políticas y sociales ocurridas en España durante los siglos XIX y primera mitad del XX dificultan los desplazamientos de peregrinos; el proceso desamortizador supone también la pérdida de hospitales, albergues y monasterios que recibían y acogían a los peregrinos. Finalmente, en la segunda década del siglo XX el Camino vuelve a surgir con fuerza como vía de peregrinación (Rivas <i>et alii</i>, 2009).</p> <p>Este ramal o alternativa a Villada del Camino de Santiago denominado Francés atraviesa el municipio completo, cruzándolo de sureste a noroeste, atravesando el casco urbano de la capital del municipio. Entra por la Calle Camino de Villada, continúa por la Calle y Plaza de la Laguna para proseguir por la Calle de la Rúa y Puerta de la Iglesia; una vez rodeado el palacio y la iglesia de San Miguel gira hacia el noroeste por la Calle Arroyuelo y el Mono para tomar la Calle Sahagún y la Avda. de la constitución, y abandonar el casco urbano por la Avda. Tenor Ignacio Encinas.</p> <p>El Camino de Santiago fue declarado Conjunto Histórico por Decreto 2224/1962, de 5 de septiembre, siendo su declaración obviamente anterior a la entrada en vigor de la Ley 16/1985, de 25 de junio, del Patrimonio Histórico Español, por lo que se impuso la necesidad de delimitar la zona afectada por dicha declaración, definiendo el marco acotado y concreto necesario para encauzar jurídica y materialmente la protección del Conjunto.</p> <p>La Dirección General de Patrimonio y Promoción Cultural, por Resolución de 18 de marzo de 1993, incoó expediente para delimitar la zona afectada por la declaración del conjunto histórico del Camino de Santiago (Camino Francés).</p> <p>La delimitación del Conjunto Histórico se define en líneas generales por una banda de 100 metros a cada lado de los distintos itinerarios rurales, con las variaciones que para cada caso concreto defina la documentación gráfica obrante en el expediente. En medio urbano esta banda se restringe considerablemente, a poco más de las calles por las que circula.</p>					

PLAN ESPECIAL DE LOS CONJUNTOS HISTÓRICOS DE LA VILLA Y EL CAMINO DE SANTIAGO EN GRAJAL DE CAMPOS (LEÓN)				Nº FICHA CATÁLOGO: PECH-03	
CATÁLOGO DE PROTECCIÓN ARQUEOLÓGICA					
ELEMENTO	BIEN DE INTERÉS CULTURAL ÁREA DE CAUTELA ARQUEOLÓGICA	NOMBRE	CAMINO DE SANTIAGO	LOCALIDAD	GRAJAL DE CAMPOS
EXTENSIÓN		COORDENADAS U.T.M (ETRS89, Huso 30)			
Entorno de protección BIC 1.344.098 m ²		Central 333540/4687452			
<p align="center"><u>Entorno de protección BIC</u></p> <p>Tramo Norte: 333433 / 4688094, 333485 / 4687917, 333566 / 4687800, 333574 / 4687785, 333580 / 4687768, 333628 / 4687583, 333653 / 4687486, 333415 / 4687614, 333391 / 4687701, 333311 / 4687817, 333303 / 4687831, 333298 / 4687845, 333237 / 4688051, 333233 / 4688079, 333227 / 4689665, 333226 / 4689765, 333426 / 4689766</p> <p>Tramo Sur: 333433 / 4688094, 333998 / 4687251, 334005 / 4687255, 334022 / 4687262, 334040 / 4687266, 334306 / 4687294, 334328 / 4687294, 334351 / 4687288, 334378 / 4687278, 334395 / 4687270, 334411 / 4687258, 334424 / 4687244, 334605 / 4687001, 334617 / 4686980, 334696 / 4686791, 335421 / 4685618, 335429 / 4685601, 335629 / 4685084, 335633 / 4685070, 335833 / 4684200, 335855 / 4684102, 335660 / 4684058, 335440 / 4685019, 335246 / 4685520, 334522 / 4686693, 334515 / 4686707, 334437 / 4686891, 334288 / 4687091, 334127 / 4687074, 334127 / 4687073, 334114 / 4687058, 334098 / 4687045, 334034 / 4687003, 334017 / 4686994, 333997 / 4686988, 333977 / 4686987, 333957 / 4686989, 333938 / 4686996, 333920 / 4687006, 333905 / 4687020, 333893 / 4687036, 333855 / 4687102, 333774 / 4687238, 333955 / 4687324, 333998 / 4687251</p> <p>Tramo Urbano 1: 333875 / 4687286, 333858 / 4687278, 333836 / 4687338, 333828 / 4687348, 333786 / 4687375, 333766 / 4687380, 333766 / 4687371, 333750 / 4687371, 333742 / 4687379, 333739 / 4687384, 333729 / 4687401, 333711 / 4687438, 333699 / 4687435, 333684 / 4687432, 333653 / 4687412, 333660 / 4687404, 333663 / 4687374, 333623 / 4687372, 333625 / 4687367, 333627 / 4687359, 333619 / 4687357, 333596 / 4687350, 333582 / 4687341, 333586 / 4687336, 333565 / 4687319, 333545 / 4687343, 333563 / 4687359, 333556 / 4687371, 333522 / 4687351, 333509 / 4687366, 333513 / 4687369, 333497 / 4687398, 333523 / 4687414, 333519 / 4687423, 333509 / 4687434, 333479 / 4687444, 333465 / 4687445, 333461 / 4687441, 333413 / 4687437, 333405 / 4687438, 333396 / 4687437, 333398 / 4687428, 333387 / 4687423, 333373 / 4687451, 333363 / 4687451, 333364 / 4687432, 333345 / 4687440, 333286 / 4687447, 333287 / 4687458, 333310 / 4687457, 333314 / 4687466, 333320 / 4687480, 333330 / 4687494, 333302 / 4687517, 333337 / 4687560, 333365 / 4687593, 333415 / 4687614, 333538 / 4687548, 333560 / 4687536, 333576 / 4687528, 333573 / 4687473, 333574 / 4687462, 333647 / 4687461, 333662 / 4687462, 333685 / 4687458, 333696 / 4687493, 333738 / 4687477, 333752 / 4687473, 333772 / 4687475, 333788 / 4687482, 333795 / 4687478, 333801 / 4687475, 333809 / 4687466, 333814 / 4687455, 333806 / 4687433, 333775 / 4687436, 333789 / 4687403, 333825 / 4687381, 333862 / 4687342, 333888 / 4687301, 333892 / 4687294, 333875 / 4687286</p> <p>Tramo Urbano 2: 333207 / 4687332, 333223 / 4687331, 333254 / 4687357, 333259 / 4687379, 333300 / 4687359, 333310 / 4687364, 333331 / 4687334, 333309 / 4687281, 333298 / 4687285, 333292 / 4687254, 333322 / 4687242, 333311 / 4687209, 333276 / 4687211, 333276 / 4687058, 333229 / 4687046, 333213 / 4687037, 333097 / 4686964, 332984 / 4686907, 332967 / 4686943, 332967 / 4687003, 332990 / 4687076, 333004 / 4687100, 333038 / 4687105, 333050 / 4687110, 333053 / 4687112, 333061 / 4687112, 333076 / 4687098, 333112 / 4687070, 333191 / 4687113, 333203 / 4687115, 333200 / 4687127, 333219 / 4687127, 333268 / 4687240, 333248 / 4687249, 333200 / 4687262, 333207 / 4687332</p>					

PLAN ESPECIAL DE LOS CONJUNTOS HISTÓRICOS DE LA VILLA Y EL CAMINO DE SANTIAGO EN GRAJAL DE CAMPOS (LEÓN)				Nº FICHA CATÁLOGO: PECH-03	
CATÁLOGO DE PROTECCIÓN ARQUEOLÓGICA					
ELEMENTO	BIEN DE INTERÉS CULTURAL ÁREA DE CAUTELA ARQUEOLÓGICA	NOMBRE	CAMINO DE SANTIAGO	LOCALIDAD	GRAJAL DE CAMPOS
SITUACIÓN URBANÍSTICA					
<p>Ámbito Rural:</p> <p>Pol. 101, Parc. 10-13, 37, 106-112, 116-133, 139, 140, 145-150, 155, 156, 158, 161-163, 5242-5249, 10013, 15249</p> <p>Pol. 102, Parc. 5261-5264, 9011</p> <p>Pol. 105, Parc. 1-7, 43, 45-46, 48</p> <p>Pol. 106, Parc. 17-21, 23-24, 30-31;</p> <p>Pol. 107. Parc. 24-27, 31-35</p> <p>Pol. 108, Parc. 1-3, 47-54, 61-64, 69, 73-75, 79-82, 5001-5003, 5054-5055, 9013-9014, 10070, 10078, 15054</p> <p>Pol. 109, Parc. 5014, 5017-5020, 5025</p> <p>Pol. 201, Parc.1</p> <p>Pol. 316, Parc. 8, 48-52, 54-56, 58-62, 65-79, 99</p> <p>Ámbito Urbano 1:</p> <p>000500100UM38E, 3476302, 3476303, 3476304, 3476305, 3476306, 3477701, 3477703, 3477704, 3477705, 3477706, 3477707, 3477708, 3477709, 3477710, 3477711, 3477712, 3477713, 3477714, 3477715, 3477717, 3477718, 3576301, 3576302, 3576303, 3576304, 3576305, 3576306, 3577101, 3577102, 3577103, 3577104, 3577105, 3577701, 3577103, 3577104, 3577105, 3577108, 3675106, 3675107, 3675108, 3675109, 3675110, 3675111, 3676301, 3676302, 3676501, 3676502, 3676503, 3676504, 3676505, 3676506, 3676507, 3676508, 3676509, 3676510, 3676511, 3676512, 3676513, 3677602, 3677603, 3677608, 3677609, 3677611, 3677612, 3677613, 3677801, 3677802, 3677803, 3677804, 3677805, 3677806, 3677807, 3677808, 3677809, 3677810, 3677811, 3775902, 3775904, 3775905, 3775906, 3775907, 3775935, 3775936, 3775937, 3775948, 3776501, 3776502, 3776503, 3776504, 3776505, 3776506, 3776507, 3776508, 3776511, 3776801, 3776802, 3776816, 3777101, 3777104, 3777105, 3777501, 3777502, 3777503, 3777504, 3777505, 3777506, 3777507, 3777508, 3777509, 3777512, 3777513, 3777514, 3777515, 3777516, 3777517, 3777518, 3777519, 3777701, 3777702, 3777703, 3777704, 3777705, 3777706, 3777707, 3777708, 3876205, 3876206, 3876207, 3876401, 3876402, 3876403, 3876404, 3876405, 3876406, 3876407, 3975401, 3975402, 3975403, 3975404, 3976401, 3976402, 3976410, 3976411, 3976412, 3976413, 3977804, 3977805</p> <p>Ámbito Urbano 2:</p> <p>Pol. 109, Parc. 5029, 9007</p> <p>Pol. 112, Parc. 5037, 5038</p> <p>3273902, 3273903, 3374501, 3374502, 3374801, 3375201, 3375202, 3375203, 3375204, 3375205, 3375303, 3375304, 3375305, 3375306, 3475101, 3475102, 3475103, 3475104, 3475105, 3475106, 3475108, 3475307, 3475308, 3475309, 3475310, 3475311, 3475312, 3475313, 3475314, 3475331, 3475332, 3475334</p>					

PLAN ESPECIAL DE LOS CONJUNTOS HISTÓRICOS DE LA VILLA Y EL CAMINO DE SANTIAGO EN GRAJAL DE CAMPOS (LEÓN)				Nº FICHA CATÁLOGO: PECH-03	
CATÁLOGO DE PROTECCIÓN ARQUEOLÓGICA					
ELEMENTO	BIEN DE INTERÉS CULTURAL ÁREA DE CAUTELA ARQUEOLÓGICA	NOMBRE	CAMINO DE SANTIAGO	LOCALIDAD	GRAJAL DE CAMPOS
ATRIBUCIÓN CULTURAL	Bajomedieval Moderno Contemporáneo		TIPOLOGÍA	Camino histórico	
SITUACIÓN JURÍDICA					
Propiedad pública y privada					
PROCEDENCIA DE LA INFORMACIÓN. ACTUACIONES ARQUEOLÓGICAS. BIBLIOGRAFÍA					
<p><u>Actuaciones arqueológicas</u></p> <p>Prospecciones:</p> <ul style="list-style-type: none"> - 1980: Prospección Carta Arqueológica de la provincia de León (Universidad de León) - 2005: Plan Regional del Camino de Santiago en la provincia de León. Este (Strato, S. L.) <p><u>STRATO (2005): Trabajos de prospección y documentación arqueológica relacionada con la elaboración del Plan Regional del Camino de Santiago en la provincia de León Este.</u> Informe inédito depositado en la Dirección General de Patrimonio Cultural de la Junta Castilla y León.</p> <p><u>Bibliografía</u></p> <p>ESPESO LEÓN, B. (1999): <u>Texto descriptivo que acompaña el procedimiento de declaración, entorno protegido del Bien.</u> Boletín Oficial Castilla y León. 23/12/1999.</p> <p>JUNTA DE CASTILLA Y LEÓN (2010): <u>Plan Regional de ámbito territorial del Camino de Santiago en Castilla y León.</u> Junta de Castilla y León.</p> <p>RIVAS de las, J. L., CIEZA, I., ENCINAS J. y FERNÁNDEZ, E. (2009): <u>Atlas de conjuntos históricos de Castilla y León.</u> Junta de Castilla y León. 2009.</p>					
ESTADO DE CONSERVACIÓN			CLASIFICACIÓN DEL SUELO		
El camino se está potenciando en la actualidad, su estado de conservación es muy diverso			Suelo rústico con protección cultural Suelo urbano		
USOS DEL SUELO					
Suelo Rústico Suelo Urbano					

PLAN ESPECIAL DE LOS CONJUNTOS HISTÓRICOS DE LA VILLA Y EL CAMINO DE SANTIAGO EN GRAJAL DE CAMPOS (LEÓN)				Nº FICHA CATÁLOGO: PECH-03	
CATÁLOGO DE PROTECCIÓN ARQUEOLÓGICA					
ELEMENTO	BIEN DE INTERÉS CULTURAL ÁREA DE CAUTELA ARQUEOLÓGICA	NOMBRE	CAMINO DE SANTIAGO	LOCALIDAD	GRAJAL DE CAMPOS
ATRIBUCIÓN CULTURAL	Bajomedieval Moderno Contemporáneo		TIPOLOGÍA	Camino histórico	
NIVEL DE PROTECCIÓN ARQUEOLÓGICA					
<u>GRADO 1.</u>					
CRITERIOS DE INTERVENCIÓN ARQUEOLÓGICA					
<p>El Camino de Santiago fue declarado Conjunto Histórico por Decreto 2224/1962, de 5 de septiembre, siendo su declaración obviamente anterior a la entrada en vigor de la Ley 16/1985, de 25 de junio, del Patrimonio Histórico Español, por lo que se impuso la necesidad de delimitar la zona afectada por dicha declaración, definiendo el marco acotado y concreto necesario para encauzar jurídica y materialmente la protección del Conjunto.</p> <p>La Dirección General de Patrimonio y Promoción Cultural, por Resolución de 18 de marzo de 1993, incoó expediente para delimitar la zona afectada por la declaración del conjunto histórico del Camino de Santiago (Camino Francés).</p> <p>La delimitación del Conjunto Histórico se define en líneas generales por una banda de 100 metros a cada lado de los distintos itinerarios rurales, con las variaciones que para cada caso concreto defina la documentación gráfica obrante en el expediente.</p> <p>Se trata de terrenos que tienen la calificación de Suelos Urbanos y Rústicos, por lo que los usos del suelo permitidos se ajustarán a lo establecido en la normativa para esta categoría de suelo. Para los Bienes de Interés Cultural la vigente legislación en materia de Patrimonio Cultural establece el mayor grado de protección y tutela. <u>No deberán autorizarse usos excepcionales que puedan suponer un detrimento de los valores que han motivado su protección cultural.</u> El nivel de protección que se determina para ellos es el <u>GRADO 1.</u></p> <p>El nivel de protección de Grado 1 determina que <u>las obras permitidas se limitarán a trabajo de investigación, conservación consolidación y puesta en valor.</u> Las solicitudes de autorización para este tipo de obras deberán ir acompañadas de un estudio de su incidencia en el patrimonio arqueológico, elaborado por titulado superior con competencia profesional en dicha materia. A este estudio se incorporará un programa de trabajos arqueológicos complementarios que contemplará las necesarias excavaciones, seguimientos y controles, teniendo en todo momento en cuenta la preservación y conservación del bien cultural. Estas intervenciones deberán contar, en todo caso, con el correspondiente <u>permiso oficial de la administración competente en materia de Cultura.</u></p>					
ELABORACIÓN DE LA FICHA			STRATO, S. L.		

PLAN ESPECIAL DE LOS CONJUNTOS HISTÓRICOS DE LA VILLA Y EL CAMINO DE SANTIAGO EN GRAJAL DE CAMPOS (LEÓN)

Nº FICHA
CATÁLOGO: PECH-03

CATÁLOGO DE PROTECCIÓN ARQUEOLÓGICA

ELEMENTO	BIEN DE INTERÉS CULTURAL	NOMBRE	CAMINO DE SANTIAGO	LOCALIDAD	GRAJAL DE CAMPOS
	ÁREA DE CAUTELA ARQUEOLÓGICA				

DOCUMENTACIÓN GRÁFICA



Situación del elementos sobre la hoja a escala 1:25.000 del IGN

PLAN ESPECIAL DE LOS CONJUNTOS HISTÓRICOS DE LA VILLA Y EL CAMINO DE SANTIAGO EN GRAJAL DE CAMPOS (LEÓN)

Nº FICHA
CATÁLOGO: PECH-03

CATÁLOGO DE PROTECCIÓN ARQUEOLÓGICA

ELEMENTO	BIEN DE INTERÉS CULTURAL	NOMBRE	CAMINO DE SANTIAGO	LOCALIDAD	GRAJAL DE CAMPOS
	ÁREA DE CAUTELA ARQUEOLÓGICA				



Decurso del Camino de Santiago a lo largo del municipio (1 de 5)

PLAN ESPECIAL DE LOS CONJUNTOS HISTÓRICOS DE LA VILLA Y EL CAMINO DE SANTIAGO EN GRAJAL DE CAMPOS (LEÓN)

**Nº FICHA
CATÁLOGO: PECH-03**

CATÁLOGO DE PROTECCIÓN ARQUEOLÓGICA

ELEMENTO	BIEN DE INTERÉS CULTURAL	NOMBRE	CAMINO DE SANTIAGO	LOCALIDAD	GRAJAL DE CAMPOS
	ÁREA DE CAUTELA ARQUEOLÓGICA				



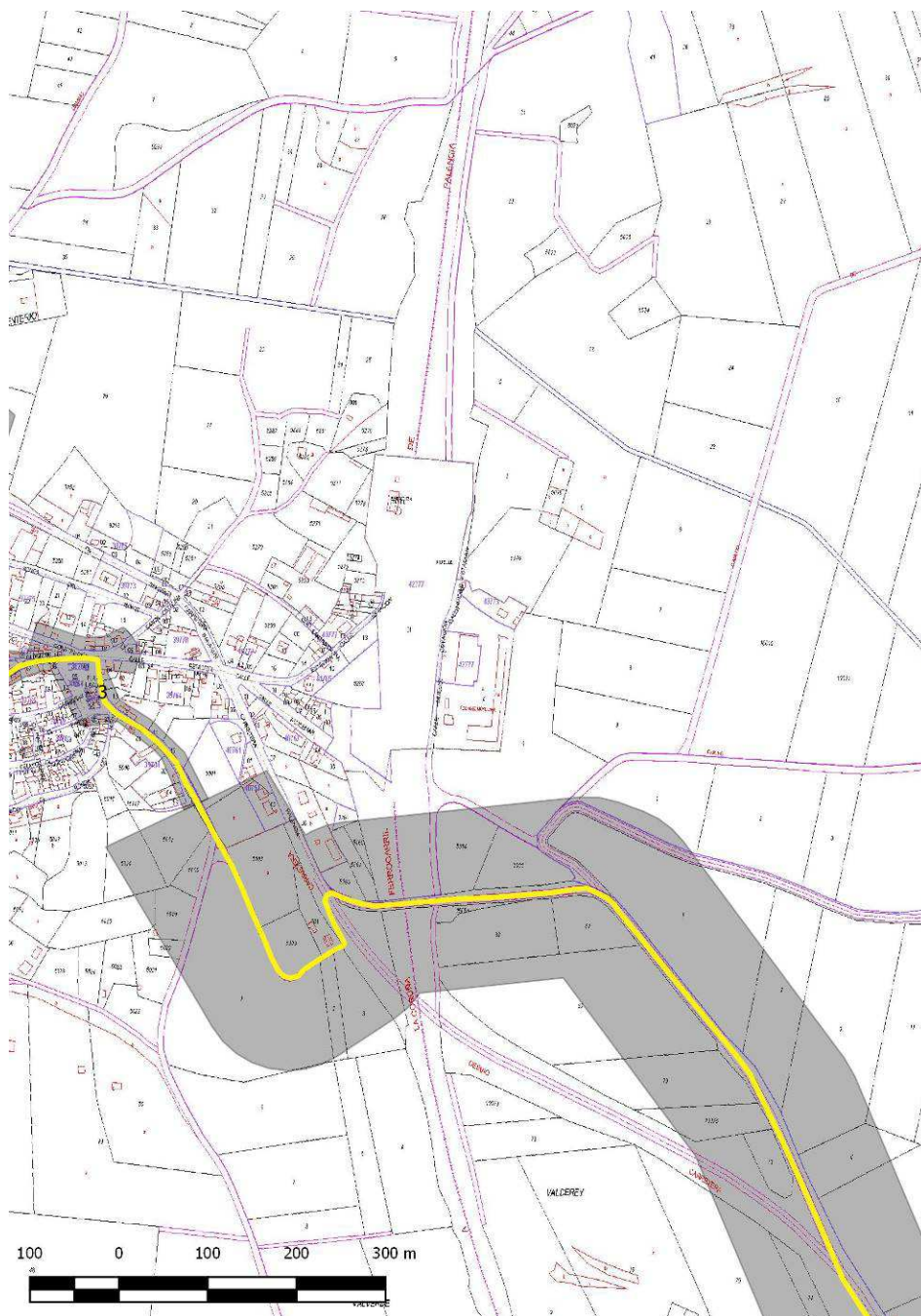
Decurso del Camino de Santiago a lo largo del municipio (2 de 5)

PLAN ESPECIAL DE LOS CONJUNTOS HISTÓRICOS DE LA VILLA Y EL CAMINO DE SANTIAGO EN GRAJAL DE CAMPOS (LEÓN)

Nº FICHA
CATÁLOGO: PECH-03

CATÁLOGO DE PROTECCIÓN ARQUEOLÓGICA

ELEMENTO	BIEN DE INTERÉS CULTURAL	NOMBRE	CAMINO DE SANTIAGO	LOCALIDAD	GRAJAL DE CAMPOS
	ÁREA DE CAUTELA ARQUEOLÓGICA				



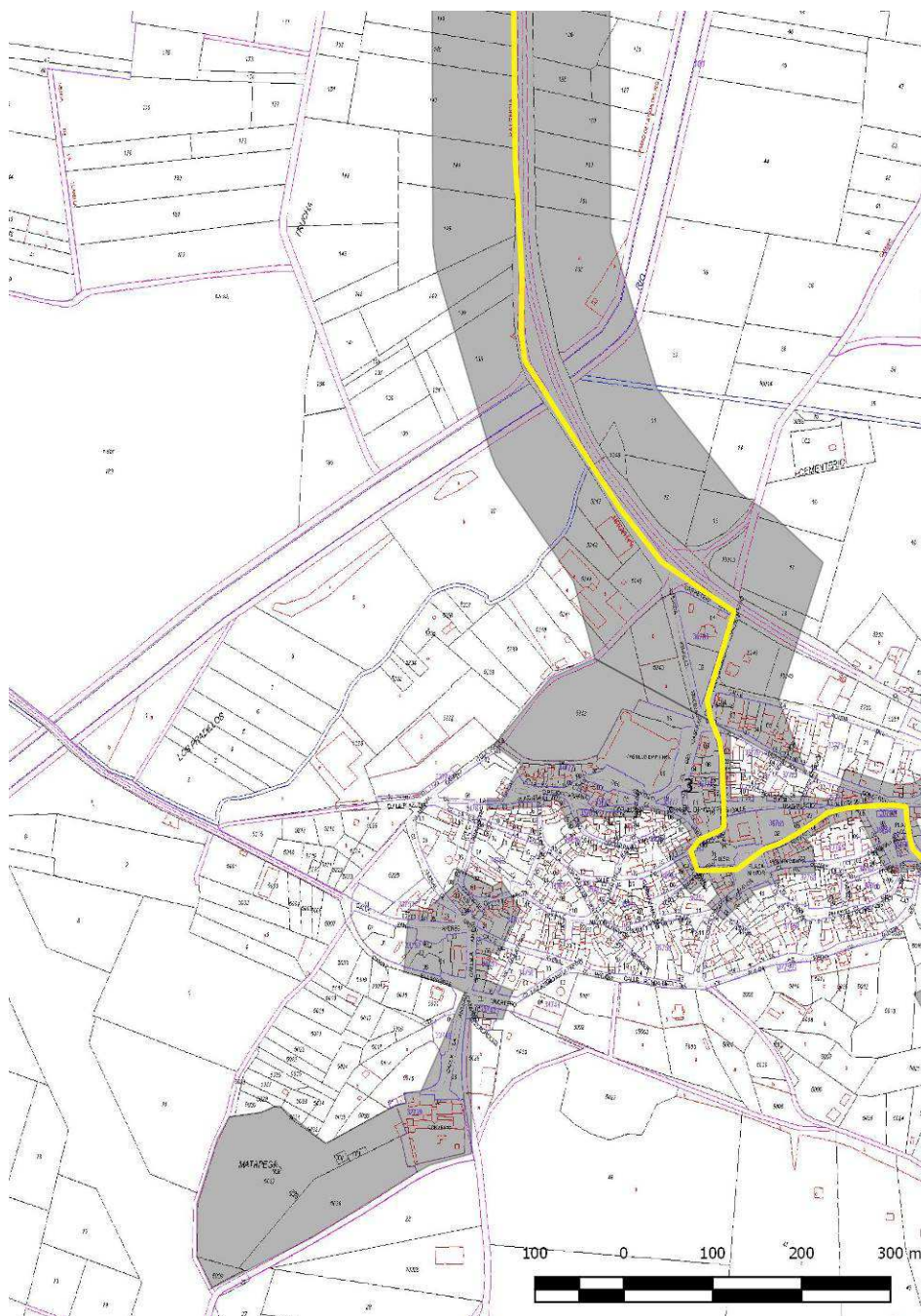
Decurso del Camino de Santiago a lo largo del municipio (3 de 5)

PLAN ESPECIAL DE LOS CONJUNTOS HISTÓRICOS DE LA VILLA Y EL CAMINO DE SANTIAGO EN GRAJAL DE CAMPOS (LEÓN)

Nº FICHA
CATÁLOGO: PECH-03

CATÁLOGO DE PROTECCIÓN ARQUEOLÓGICA

ELEMENTO	BIEN DE INTERÉS CULTURAL	NOMBRE	CAMINO DE SANTIAGO	LOCALIDAD	GRAJAL DE CAMPOS
	ÁREA DE CAUTELA ARQUEOLÓGICA				



Decurso del Camino de Santiago a lo largo del municipio (4 de 5)

PLAN ESPECIAL DE LOS CONJUNTOS HISTÓRICOS DE LA VILLA Y EL CAMINO DE SANTIAGO EN GRAJAL DE CAMPOS (LEÓN)

Nº FICHA
CATÁLOGO: PECH-03

CATÁLOGO DE PROTECCIÓN ARQUEOLÓGICA

ELEMENTO	BIEN DE INTERÉS CULTURAL	NOMBRE	CAMINO DE SANTIAGO	LOCALIDAD	GRAJAL DE CAMPOS
	ÁREA DE CAUTELA ARQUEOLÓGICA				



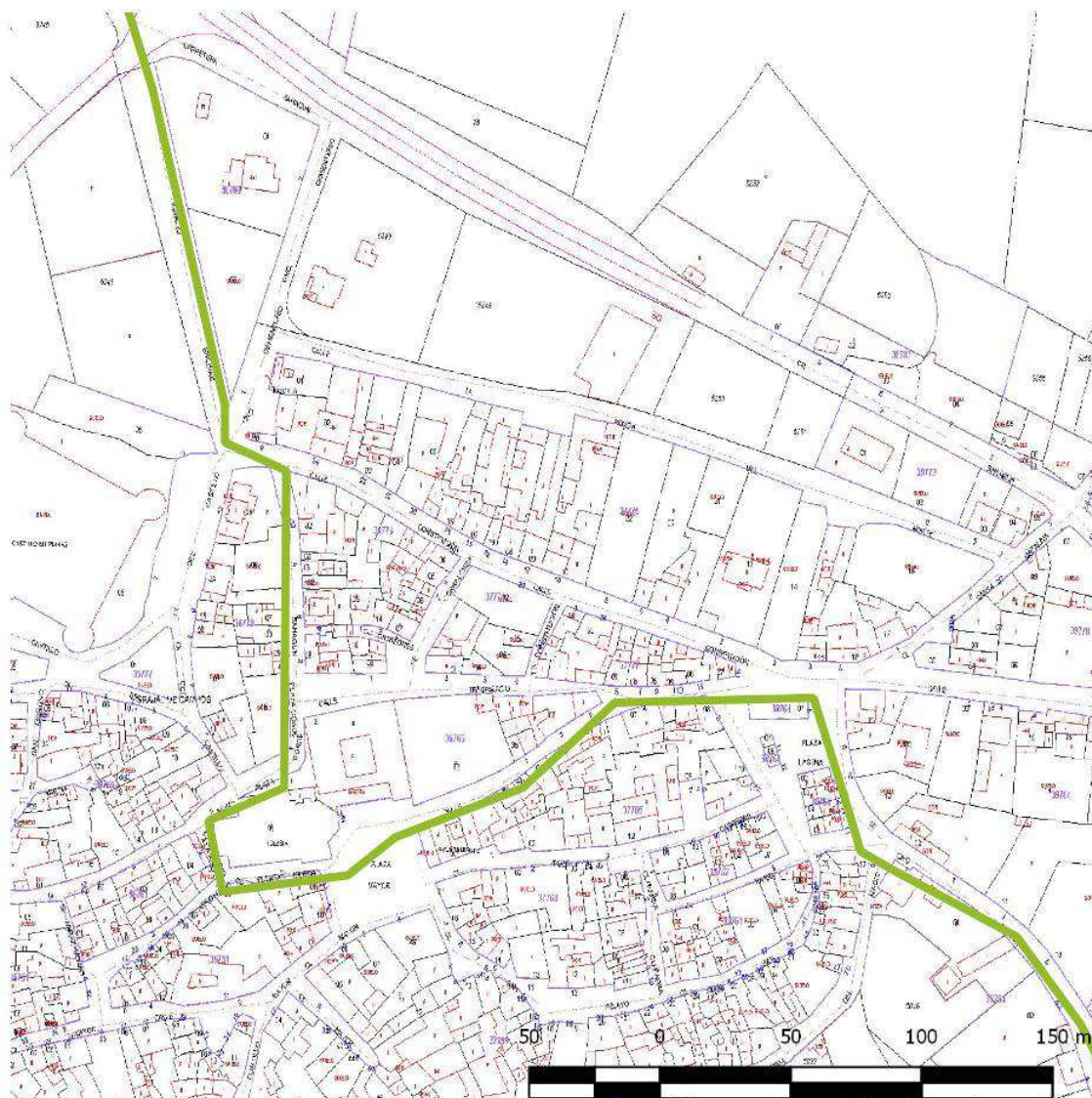
Decurso del Camino de Santiago a lo largo del municipio (5 de 5)

PLAN ESPECIAL DE LOS CONJUNTOS HISTÓRICOS DE LA VILLA Y EL CAMINO DE SANTIAGO EN GRAJAL DE CAMPOS (LEÓN)

Nº FICHA
CATÁLOGO: PECH-03

CATÁLOGO DE PROTECCIÓN ARQUEOLÓGICA

ELEMENTO	BIEN DE INTERÉS CULTURAL	NOMBRE	CAMINO DE SANTIAGO	LOCALIDAD	GRAJAL DE CAMPOS
	ÁREA DE CAUTELA ARQUEOLÓGICA				



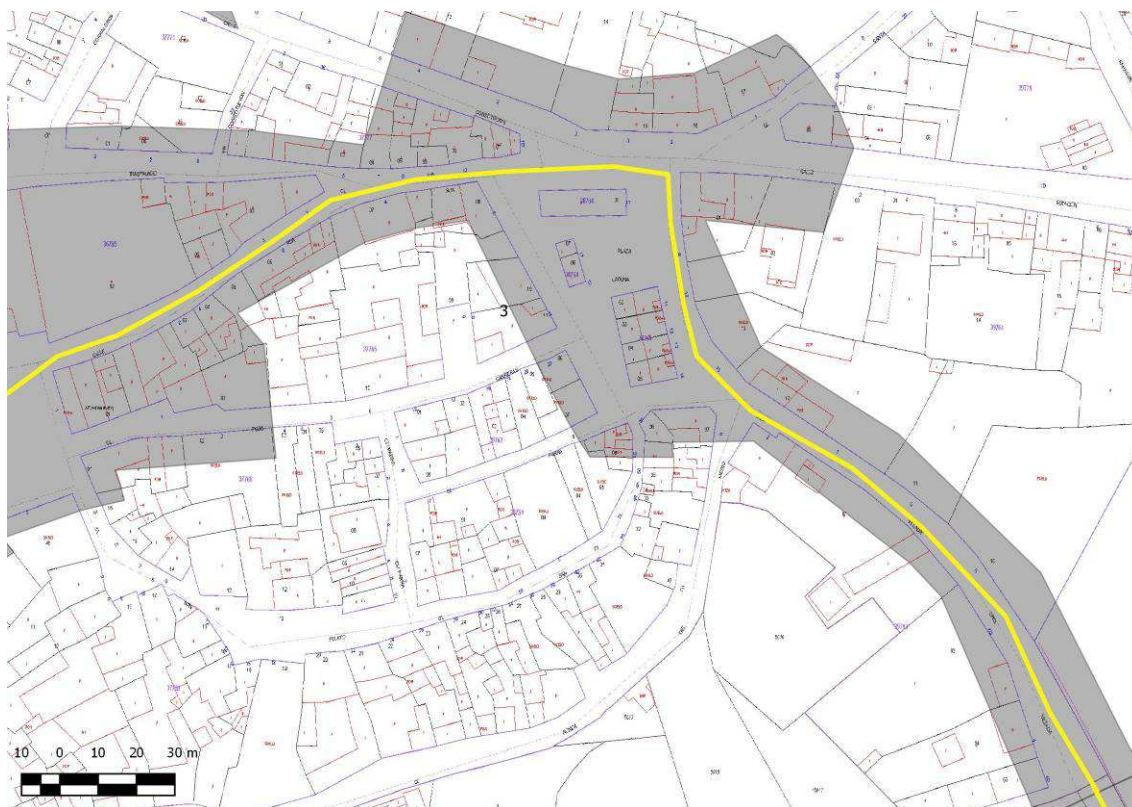
Desarrollo del Camino de Santiago en medio urbano

PLAN ESPECIAL DE LOS CONJUNTOS HISTÓRICOS DE LA VILLA Y EL CAMINO DE SANTIAGO EN GRAJAL DE CAMPOS (LEÓN)

**Nº FICHA
CATÁLOGO: PECH-03**

CATÁLOGO DE PROTECCIÓN ARQUEOLÓGICA

ELEMENTO	BIEN DE INTERÉS CULTURAL	NOMBRE	CAMINO DE SANTIAGO	LOCALIDAD	GRAJAL DE CAMPOS
	ÁREA DE CAUTELA ARQUEOLÓGICA				



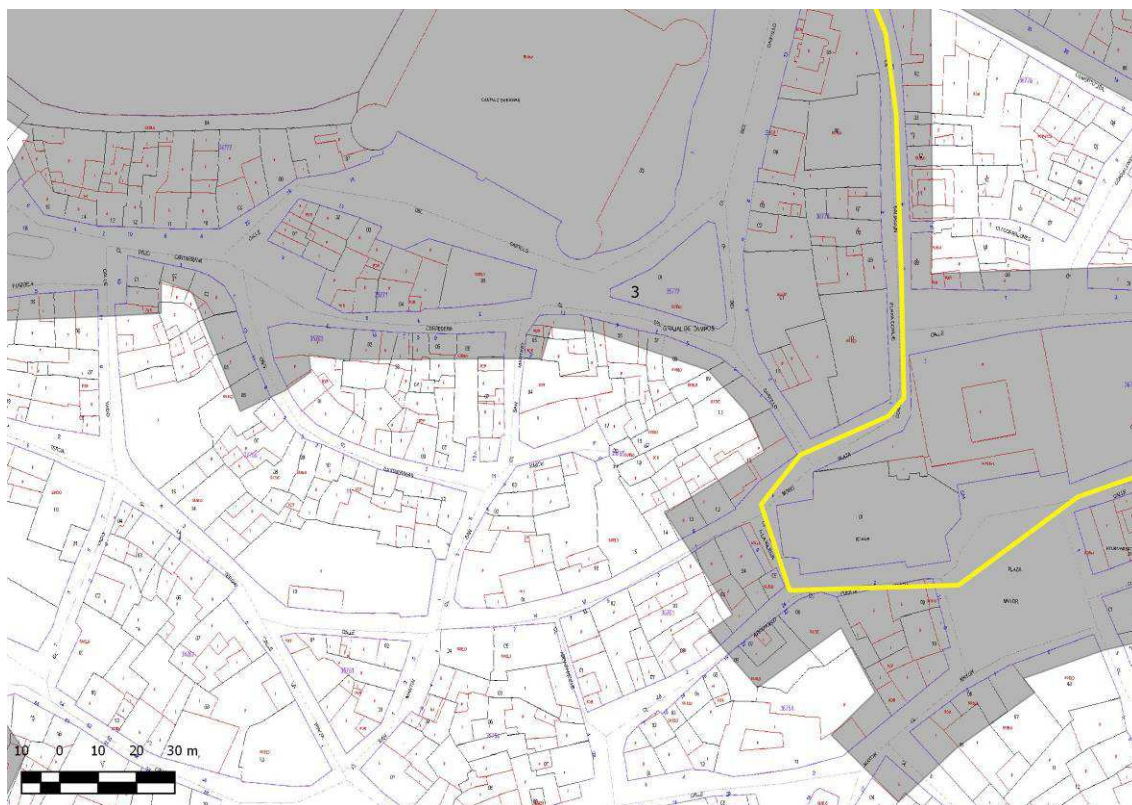
Banda de protección en medio urbano (1 de 5)

PLAN ESPECIAL DE LOS CONJUNTOS HISTÓRICOS DE LA VILLA Y EL CAMINO DE SANTIAGO EN GRAJAL DE CAMPOS (LEÓN)

Nº FICHA
CATÁLOGO: PECH-03

CATÁLOGO DE PROTECCIÓN ARQUEOLÓGICA

ELEMENTO	BIEN DE INTERÉS CULTURAL	NOMBRE	CAMINO DE SANTIAGO	LOCALIDAD	GRAJAL DE CAMPOS
	ÁREA DE CAUTELA ARQUEOLÓGICA				



Banda de protección en medio urbano (2 de 5)

PLAN ESPECIAL DE LOS CONJUNTOS HISTÓRICOS DE LA VILLA Y EL CAMINO DE SANTIAGO EN GRAJAL DE CAMPOS (LEÓN)

Nº FICHA
CATÁLOGO: PECH-03

CATÁLOGO DE PROTECCIÓN ARQUEOLÓGICA

ELEMENTO	BIEN DE INTERÉS CULTURAL	NOMBRE	CAMINO DE SANTIAGO	LOCALIDAD	GRAJAL DE CAMPOS
	ÁREA DE CAUTELA ARQUEOLÓGICA				



Banda de protección en medio urbano (3 de 5)

PLAN ESPECIAL DE LOS CONJUNTOS HISTÓRICOS DE LA VILLA Y EL CAMINO DE SANTIAGO EN GRAJAL DE CAMPOS (LEÓN)

Nº FICHA
CATÁLOGO: PECH-03

CATÁLOGO DE PROTECCIÓN ARQUEOLÓGICA

ELEMENTO	BIEN DE INTERÉS CULTURAL	NOMBRE	CAMINO DE SANTIAGO	LOCALIDAD	GRAJAL DE CAMPOS
	ÁREA DE CAUTELA ARQUEOLÓGICA				



Banda de protección en medio urbano (4 de 5)

Nº FICHA
CATÁLOGO: PECH-03

ELEMENTO	BIEN DE INTERÉS CULTURAL	NOMBRE	CAMINO DE SANTIAGO	LOCALIDAD	GRAJAL DE CAMPOS
	ÁREA DE CAUTELA ARQUEOLÓGICA				



Banda de protección en medio urbano (5 de 5)

**PLAN ESPECIAL DE LOS CONJUNTOS
HISTÓRICOS DE LA VILLA Y EL CAMINO DE
SANTIAGO EN GRAJAL DE CAMPOS (LEÓN)**

**Nº FICHA
CATÁLOGO: PECH-03**

CATÁLOGO DE PROTECCIÓN ARQUEOLÓGICA

ELEMENTO	BIEN DE INTERÉS CULTURAL ÁREA DE CAUTELA ARQUEOLÓGICA	NOMBRE	CAMINO DE SANTIAGO	LOCALIDAD	GRAJAL DE CAMPOS
-----------------	--	---------------	-----------------------	------------------	---------------------

DOCUMENTACIÓN GRÁFICA



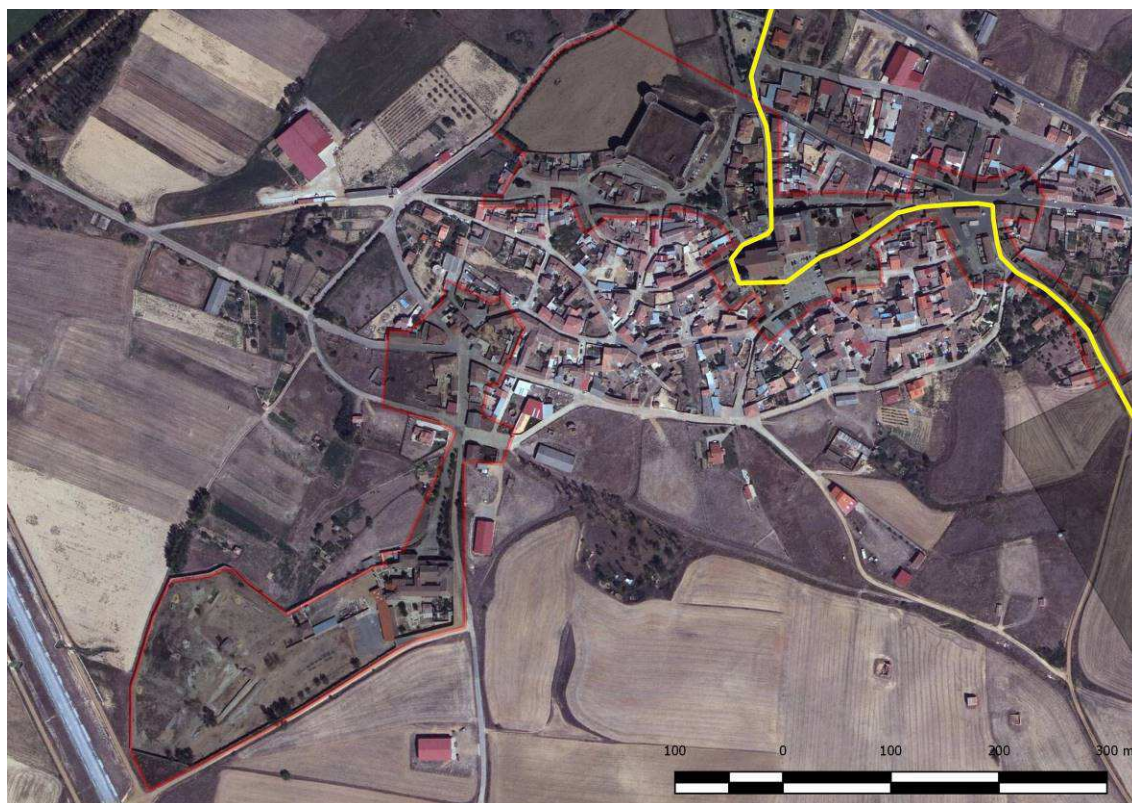
Vista del elemento sobre el fotograma del Plan Nacional de Ortofotografía Aérea

PLAN ESPECIAL DE LOS CONJUNTOS HISTÓRICOS DE LA VILLA Y EL CAMINO DE SANTIAGO EN GRAJAL DE CAMPOS (LEÓN)

Nº FICHA
CATÁLOGO: PECH-03

CATÁLOGO DE PROTECCIÓN ARQUEOLÓGICA

ELEMENTO	BIEN DE INTERÉS CULTURAL	NOMBRE	CAMINO DE SANTIAGO	LOCALIDAD	GRAJAL DE CAMPOS
	ÁREA DE CAUTELA ARQUEOLÓGICA				



Vista del elemento sobre el fotograma del Plan Nacional de Ortofotografía Aérea. Detalle de la banda protegida en medio urbano

PLAN ESPECIAL DE LOS CONJUNTOS HISTÓRICOS DE LA VILLA Y EL CAMINO DE SANTIAGO EN GRAJAL DE CAMPOS (LEÓN)

Nº FICHA
CATÁLOGO: PECH-03

CATÁLOGO DE PROTECCIÓN ARQUEOLÓGICA

ELEMENTO	BIEN DE INTERÉS CULTURAL	NOMBRE	CAMINO DE SANTIAGO	LOCALIDAD	GRAJAL DE CAMPOS
	ÁREA DE CAUTELA ARQUEOLÓGICA				

FOTOGRAFÍA



1



2



3



4



5

Lám. I: Camino de Santiago (Tramo rústico): **1.-** Entrada del Camino de Santiago en el término de Grajal desde el mediodía; **2.-** Yacimiento de "Grajal", inmediatamente al E del área delimitada y protegida del Camino Jacobeo; **3.-** Puente que cruza el camino en su salida de Grajal hacia el norte; **4.-** Salida del Camino y vista de éste hacia el norte; **5.-** Zona del Hallazgo aislado de "Las Viñas", inmediatamente al naciente del área protegida del Camino

PLAN ESPECIAL DE LOS CONJUNTOS HISTÓRICOS DE LA VILLA Y EL CAMINO DE SANTIAGO EN GRAJAL DE CAMPOS (LEÓN)

Nº FICHA
CATÁLOGO: PECH-03

CATÁLOGO DE PROTECCIÓN ARQUEOLÓGICA

ELEMENTO	BIEN DE INTERÉS CULTURAL	NOMBRE	CAMINO DE SANTIAGO	LOCALIDAD	GRAJAL DE CAMPOS
	ÁREA DE CAUTELA ARQUEOLÓGICA				



1



2



3



4



5



6



7



8

Lám. I: Camino de Santiago (Tramo urbano): 1-8.- Discurrir del Camino de Santiago, en su tramo urbano, de sur a norte

PLAN ESPECIAL DE LOS CONJUNTOS HISTÓRICOS DE LA VILLA Y EL CAMINO DE SANTIAGO EN GRAJAL DE CAMPOS (LEÓN)				Nº FICHA CATÁLOGO: PECH-04	
CATÁLOGO DE PROTECCIÓN ARQUEOLÓGICA					
ELEMENTO	BIEN DE INTERÉS CULTURAL	NOMBRE	LA VILLA	LOCALIDAD	GRAJAL DE CAMPOS
ATRIBUCIÓN CULTURAL	Medieval Moderno Contemporáneo	TIPOLOGÍA		Lugar de Habitación: Residencial	
DESCRIPCIÓN					
<p>Grajal de Campos, es hoy una pequeña población agrícola enclavada en la comarca leonesa de Cea-Campos, distante unos 6 kilómetros de Sahagún, regada por el río Valderaduey y asentada en el declive de una colina suave dominada por la presencia de su inconfundible Castillo, testigo de su importancia histórica en la Edad Moderna. Morfológicamente se observa con claridad el trazado de la muralla, pudiendo leer en su estructura urbana la existencia de cinco puertas de la que se conserva una puerta, la fortaleza y un importante enclave de iglesia-palacio en el centro del núcleo, en la Plaza Mayor. El núcleo, que presenta una trama urbana compacta y homogénea con manzanas de grandes dimensiones que definen perfectamente el viario, se extiende hacia el Convento de la virgen de la Antigua abarcando los huertos y tierras situadas entre éste y el caserío. El espacio público principal es la Plaza Mayor que cobra en este enclave una importancia fundamental por la presencia de la Iglesia de San Miguel y el Palacio de los Condes de Grajal.</p> <p>La arcilla del terreno mediante las técnicas del tapial y del adobe, es junto al ladrillo macizo o de tejar, el principal material de construcción, lo que confiere a Grajal un aspecto uniforme en color y textura de una tonalidad ocre o de color tierra, tan característico de los pueblos de barro. Actualmente el ladrillo rojo, está sustituyendo por completo al barro, con lo que las tonalidades del núcleo están cambiando.</p> <p>En Grajal nos encontramos la típica casa de labranza de Tierra de Campos, que se articula alrededor de dos espacios centrales: la zona de la vivienda y la de los animales. La parte de la vivienda suele constar de dos plantas; en la inferior, la pieza central es un amplio zaguán que comunica la calle con el corral y desde el que se accede al resto de las dependencias. En esta planta están la cocina, dormitorios, etc. De aquí sale una escalera hacia el segundo piso, el «sobrado», lugar destinado a recoger el grano. En la cocina, que es el eje de la vivienda, está la «gloria». Actualmente la gloria es una galería subterránea que recorre una o más estancias de la casa, con una boca para meter la leña o paja y una chimenea al otro extremo. La zona destinada a la labranza y a los animales, se articula alrededor del corral; en él se disponen las cuadras, los pajares, las «lastras o hierberas» donde se recoge la hierba y los gallineros. Un cobertizo, la «tenada», formado por amontonamiento de manojos de vides o leña, resguarda de los rigores del clima a los aperos de labranza. En algún lado del corral está la cocina de horno para el pan y, si la casa es grande, no falta el aprisco para las ovejas. Cuando la casa tiene bodega subterránea, suele tener acceso desde el zaguán o desde el corral. Característico de esta zona, son las puertas traseras o carretales como único acceso a toda la construcción; situadas en la fachada principal y pueden ser de arco. En cuanto a las tipologías representativas de la arquitectura característica del núcleo, encontramos:</p> <ul style="list-style-type: none"> - Edificios porticados, en la Plaza Mayor. - Edificios de adobe o tapial de una o dos plantas, con la fachada enfoscada. - Casonas de ladrillo de tejar con cornisa trabajada también de ladrillo, de composición regular en la fachada. <p>El conjunto conserva asimismo edificios de interés singular, algunos de ellos declarados de interés cultural:</p> <ul style="list-style-type: none"> - El Castillo, circundando la mota en la que se levantaba la antigua fortaleza medieval, construido entre el año 1517 y 1521 fue el primero erigido para el empleo de la artillería; de ahí las numerosas y amplias troneras abiertas en sus muros, fue declarado de Bien de Interés Cultural con categoría de Monumento del 3 de junio de 1931. - La Casa Palacio de los Condes de Grajal, obra renacentista construida en la primera mitad del siglo XVI por Cristóbal y Lorenzo Adonza, también declarada Bien de Interés Cultural con categoría de Monumento el 3 de junio de 1931. - Iglesia de San Miguel Arcángel, unida al Palacio por su parte alta. - Ermita de la Virgen de las Puertas, ubicada en un antiguo torreón defensivo de la puerta de San Andrés, orientándose sobre uno de los arcos que franqueaba el paso a la villa desde el camino de San Pedro de las Dueñas. Está dedicada a la Virgen de las Puertas, patrona de Grajal. - El Convento de la Virgen de la Antigua. Fundado en el año 1599 por Juan de Vega y ocupado originalmente por monjes franciscanos. El convento sufre diversas vicisitudes siendo ocupado por la actual orden de las Carmelitas Descalzas en 1882. - Hospital de Nuestra Señora de la Antigua Fundado en el año 1530 por Blanca de Enríquez, para atender a los enfermos pobres de la villa. Actualmente el Conjunto Histórico de Grajal de Campos, destaca por el perfil inconfundible de su castillo, y por los edificios de interés singular que conserva testigos de su pasado histórico, pero también y especialmente por su estructura urbana y arquitectura característica de Tierra de Campos y por conservar la textura y color típico de los pueblos de barro. <p>Se debe reseñar que en el Inventario Arqueológico Provincial de Castilla y León, de la provincia de León, existe una ficha con el nombre de Grajal (27-080-0001-01) que compila el hallazgo de dos puntas palmelas y un brazal de arquero,</p>					

PLAN ESPECIAL DE LOS CONJUNTOS HISTÓRICOS DE LA VILLA Y EL CAMINO DE SANTIAGO EN GRAJAL DE CAMPOS (LEÓN)				Nº FICHA CATÁLOGO: PECH-04	
CATÁLOGO DE PROTECCIÓN ARQUEOLÓGICA					
ELEMENTO	BIEN DE INTERÉS CULTURAL	NOMBRE	LA VILLA	LOCALIDAD	GRAJAL DE CAMPOS
ATRIBUCIÓN CULTURAL	Medieval Moderno Contemporáneo	TIPOLOGÍA		Lugar de Habitación: Residencial	
DESCRIPCIÓN					
aparecidas en el término municipal de Grajal de Campos, sin saber a ciencia cierta su procedencia. Hemos considerado oportuno incluir los datos en esta ficha puesto que las coordenadas geográficas que aparecen se corresponden con las de la iglesia de Grajal de Campos.					
EXTENSIÓN		COORDENADAS U.T.M (ETRS89, Huso 30)			
415.697,51m ²		<p>Centro: X = 333507 / Y = 4687309</p> <p>Área de protección arqueológica</p> <p>333231 / 4687460, 333306 / 4687520, 333322 / 4687539, 333360 / 4687587, 333371 / 4687596, 333407 / 4687607, 333472 / 4687670, 333518 / 4687716, 333557 / 4687685, 333570 / 4687674, 333616 / 4687645, 333663 / 4687620, 333710 / 4687595, 333763 / 4687567, 333796 / 4687550, 333856 / 4687514, 333868 / 4687502, 333878 / 4687491, 333888 / 4687464, 333901 / 4687437, 333918 / 4687407, 333930 / 4687379, 333943 / 4687350, 333955 / 4687323, 333978 / 4687277, 333991 / 4687246, 334018 / 4687192, 334041 / 4687155, 334052 / 4687140, 334039 / 4687130, 334018 / 4687114, 334006 / 4687108, 333997 / 4687103, 333990 / 4687095, 333984 / 4687092, 333977 / 4687092, 333970 / 4687101, 333948 / 4687148, 333913 / 4687229, 333910 / 4687237, 333900 / 4687250, 333895 / 4687247, 333886 / 4687207, 333864 / 4687127, 333855 / 4687094, 333841 / 4687061, 333838 / 4687045, 333836 / 4687028, 333835 / 4687009, 333828 / 4687011, 333814 / 4687024, 333771 / 4687053, 333682 / 4687087, 333648 / 4687086, 333596 / 4687101, 333526 / 4687128, 333459 / 4687153, 333405 / 4687175, 333355 / 4687198, 333318 / 4687219, 333304 / 4687229, 333273 / 4687239, 333273 / 4687225, 333270 / 4687197, 333268 / 4687164, 333269 / 4687138, 333269 / 4687127, 333278 / 4687075, 333282 / 4687058, 333257 / 4687053, 333216 / 4687033, 333119 / 4686973, 333024 / 4686922, 332989 / 4686901, 332988 / 4686898, 332963 / 4686941, 332965 / 4687000, 332988 / 4687072, 333001 / 4687101, 333013 / 4687148, 333067 / 4687231, 333099 / 4687262, 333135 / 4687319, 333137 / 4687347, 333137 / 4687357, 333231 / 4687460</p>			

PLAN ESPECIAL DE LOS CONJUNTOS HISTÓRICOS DE LA VILLA Y EL CAMINO DE SANTIAGO EN GRAJAL DE CAMPOS (LEÓN)				Nº FICHA CATÁLOGO: PECH-04	
CATÁLOGO DE PROTECCIÓN ARQUEOLÓGICA					
ELEMENTO	BIEN DE INTERÉS CULTURAL	NOMBRE	LA VILLA	LOCALIDAD	GRAJAL DE CAMPOS
ATRIBUCIÓN CULTURAL	Medieval Moderno Contemporáneo	TIPOLOGÍA	Lugar de Habitación: Residencial		
SITUACIÓN URBANÍSTICA					
<p>En la declaración de Bien de Interés Cultural se señalan los motivos de tal declaración y se definen los siguientes límites, que se recogen de forma textual:</p> <p><i>“Se delimita como Conjunto Histórico, el ámbito espacial necesario para encauzar jurídica y materialmente la protección del conjunto, en aquellas dimensiones que superan los estrictos límites del casco histórico propiamente dicho, atendiendo a las necesidades de preservación de la valiosa relación existente con el medio físico en que éste se enclava, en el que cualquier intervención que se realice pudiera suponer una alteración de las condiciones de percepción del conjunto o del carácter del espacio urbano.</i></p> <p><i>La zona afectada por la declaración viene definida por los siguientes límites:</i></p> <p><i>Inicio: Ctra. Palencia a la altura de la linde sur de la parcela 5004.</i></p> <p><i>Tramos:</i></p> <p><i>1.– Desde la Ctra. Palencia, camino que bordea por el sur las parcelas 5004-5003.</i></p> <p><i>2.– Este camino en dirección Norte desde la parcela 5003, hasta la C/ Villada.</i></p> <p><i>3.– Desde la C/ Villada, hasta la parcela 5022.</i></p> <p><i>4.– Desde la parcela 5022, sigue por este camino hasta la parcela 5003.</i></p> <p><i>5.– Desde la parcela 5003, toma el camino en dirección sur, desde la parcela 5028, hasta C/ La Antigua.</i></p> <p><i>6.– Desde C/ Antigua, camino que bordea los límites del convento hasta la parcela 5037 en el cruce del camino que se dirige al norte.</i></p> <p><i>7.– Desde el cruce de caminos en la esquina de la parcela 5037, por el camino en dirección norte hasta el camino de Villacreces.</i></p> <p><i>8.– Camino de Villacreces hasta Ctra. Sahagún.</i></p> <p><i>9.– Ctra. Sahagún - Ctra. Palencia.</i></p> <p><i>10.– Ctra. Palencia - hasta parcela 5003”.</i></p>					
SITUACIÓN JURÍDICA					
Propiedad pública y privada					
PROCEDENCIA DE LA INFORMACIÓN. ACTUACIONES ARQUEOLÓGICAS. BIBLIOGRAFÍA					
<p><u>Bibliografía</u></p> <p>COOPER, E. (1980): <u>Castillos señoriales de Castilla. S. XV y XVI</u>, Madrid.</p> <p>CAMPOS SANCHEZ-BORDONA, M. D. (1993): <u>Juan de Badajoz y la arquitectura del Renacimiento en León</u>, León.</p> <p>CAMPOS SÁNCHEZ-BORDONA, M. D. (1995): <u>Arquitectura y mecenazgo de la casa de Gramal de Campos</u>, León.</p> <p>CAMPOS SÁNCHEZ- BORDONA, M. D. (2002), “León”, <u>Casas y palacios de Castilla y León</u>, Valladolid.</p> <p>GOMEZ MORENO, M. (1925): <u>Catálogo Monumental de España. Provincia de León</u>, Madrid.</p> <p>LUENGO y MARTINEZ, J. M. (1966): "Notas sobre la genealogía de los Condes de Grajal de Campos, de sus abusos feudales y de sus mansiones señoriales", <u>Tierras de León</u>, n. 7.</p> <p>RIVERA BLANCO (1995): <u>Catálogo Monumental de Castilla y León. Bienes inmuebles declarados, 1ª parte, Ávila, Burgos, León, Palencia</u>, Junta de Castilla y León, Valladolid.</p>					

PLAN ESPECIAL DE LOS CONJUNTOS HISTÓRICOS DE LA VILLA Y EL CAMINO DE SANTIAGO EN GRAJAL DE CAMPOS (LEÓN)				Nº FICHA CATÁLOGO: PECH-04	
CATÁLOGO DE PROTECCIÓN ARQUEOLÓGICA					
ELEMENTO	BIEN DE INTERÉS CULTURAL	NOMBRE	LA VILLA	LOCALIDAD	GRAJAL DE CAMPOS
ATRIBUCIÓN CULTURAL	Medieval Moderno Contemporáneo	TIPOLOGÍA	Lugar de Habitación: Residencial		
ESTADO DE CONSERVACIÓN					
El casco urbano de Grajal de Campos y los edificios que lo conforman, tanto los declarados BIC como el caserío, en líneas generales se encuentran en un buen estado de conservación sin advertirse, por lo general, ninguna aberración urbanística.					
USOS DEL SUELO			CLASIFICACIÓN DEL SUELO		
Suelo Urbano Suelo rústico			Suelo urbano Suelo rústico con protección cultural		
NIVEL DE PROTECCIÓN ARQUEOLÓGICA					
<p>La Villa de Grajal de Campos fue declarada Bien de Interés Cultural, con la categoría de Conjunto Histórico Artístico, según Acuerdo 240/2007, de 22 de noviembre, de la Consejería de Cultura de Turismo de la Junta de Castilla y León (BOCyL nº 231 de 28 de noviembre de 2007).</p> <p>Este elemento por su condición de B.I.C. posee una protección de <u>GRADO 1</u>, que incluye también la protección de su entorno inmediato.</p> <p>En la declaración de Bien de Interés Cultural se definen para este Conjunto los siguientes límites, que se recogen de forma textual:</p> <p><i>“Se delimita como Conjunto Histórico, el ámbito espacial necesario para encauzar jurídica y materialmente la protección del conjunto, en aquellas dimensiones que superan los estrictos límites del casco histórico propiamente dicho, atendiendo a las necesidades de preservación de la valiosa relación existente con el medio físico en que éste se enclava, en el que cualquier intervención que se realice pudiera suponer una alteración de las condiciones de percepción del conjunto o del carácter del espacio urbano.</i></p> <p><i>La zona afectada por la declaración viene definida por los siguientes límites:</i></p> <p><i>Inicio: Ctra. Palencia a la altura de la linde sur de la parcela 5004.</i></p> <p><i>Tramos:</i></p> <ol style="list-style-type: none"> <i>1.– Desde la Ctra. Palencia, camino que bordea por el sur las parcelas 5004-5003.</i> <i>2.– Este camino en dirección Norte desde la parcela 5003, hasta la C/ Villada.</i> <i>3.– Desde la C/ Villada, hasta la parcela 5022.</i> <i>4.– Desde la parcela 5022, sigue por este camino hasta la parcela 5003.</i> <i>5.– Desde la parcela 5003, toma el camino en dirección sur, desde la parcela 5028, hasta C/ La Antigua.</i> <i>6.– Desde C/ Antigua, camino que bordea los límites del convento hasta la parcela 5037 en el cruce del camino que se dirige al norte.</i> <i>7.– Desde el cruce de caminos en la esquina de la parcela 5037, por el camino en dirección norte hasta el camino de Villacreces.</i> <i>8.– Camino de Villacreces hasta Ctra. Sahagún.</i> <i>9.– Ctra. Sahagún - Ctra. Palencia.</i> <i>10.– Ctra. Palencia - hasta parcela 5003”.</i> 					
CRITERIOS DE INTERVENCIÓN ARQUEOLÓGICA					
<p>El carácter monumental y su catalogación como B.I.C. le confieren una protección de Grado 1 al edificio. Este mismo Grado 1 ha de considerarse para el entorno de protección, puesto que el mismo se incluye dentro del espacio declarado como B.I.C de la Villa de Grajal de Campos.</p> <p>El nivel de protección GRADO 1 supone que <u>las obras permitidas se limitarán a trabajos de investigación, conservación, consolidación, restauración y puesta en valor.</u> Las solicitudes de autorización para este tipo de obras deberán ir acompañadas de un estudio de su incidencia en el patrimonio arqueológico, elaborado por titulado superior con competencia profesional en dicha materia. A este estudio se incorporará un programa de trabajos arqueológicos complementarios que contemplará las necesarias excavaciones, seguimientos, controles y análisis arqueológicos, teniendo en todo momento en cuenta la preservación y conservación del bien cultural, <u>siempre con el correspondiente permiso oficial de la administración competente en materia de Cultura.</u></p>					
ELABORACIÓN DE LA FICHA			STRATO, S. L.		

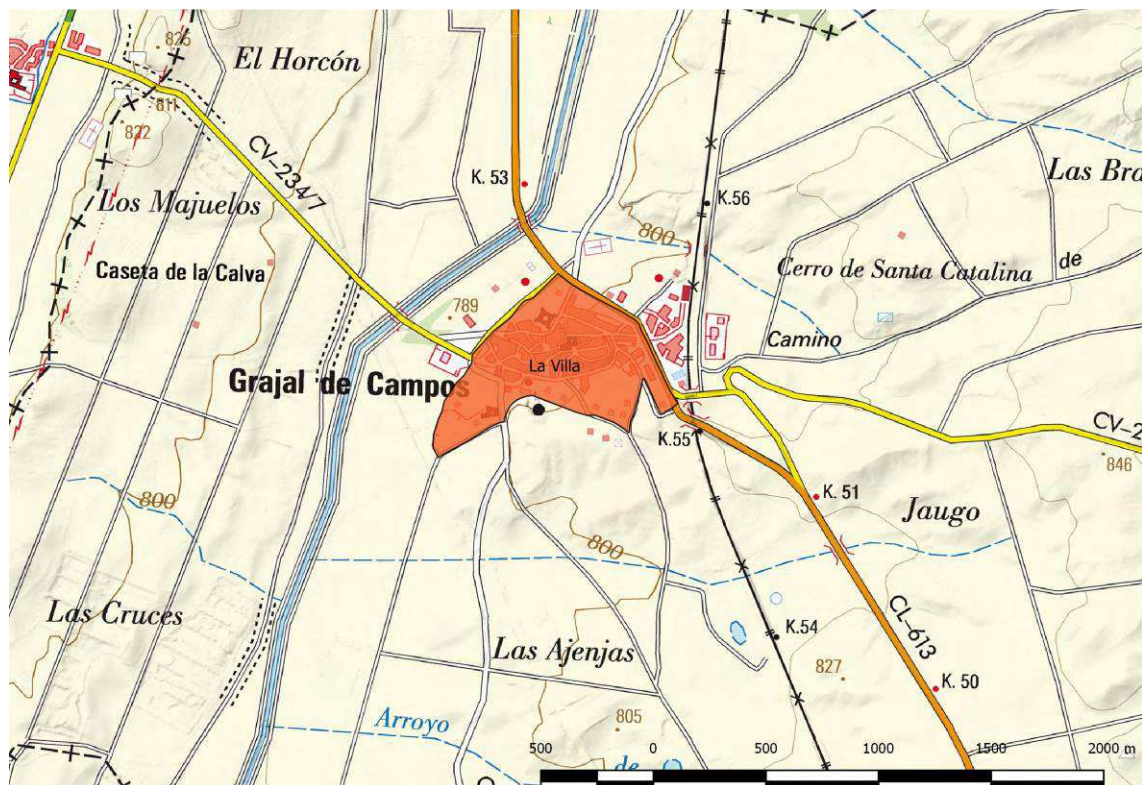
PLAN ESPECIAL DE LOS CONJUNTOS HISTÓRICOS DE LA VILLA Y EL CAMINO DE SANTIAGO EN GRAJAL DE CAMPOS (LEÓN)

Nº FICHA
CATÁLOGO: PECH-04

CATÁLOGO DE PROTECCIÓN ARQUEOLÓGICA

ELEMENTO	BIEN DE INTERÉS CULTURAL	NOMBRE	LA VILLA	LOCALIDAD	GRAJAL DE CAMPOS
----------	--------------------------	--------	----------	-----------	------------------

DOCUMENTACIÓN GRÁFICA



Ubicación del Conjunto Histórico sobre la hoja escala 1:25.000 del ING

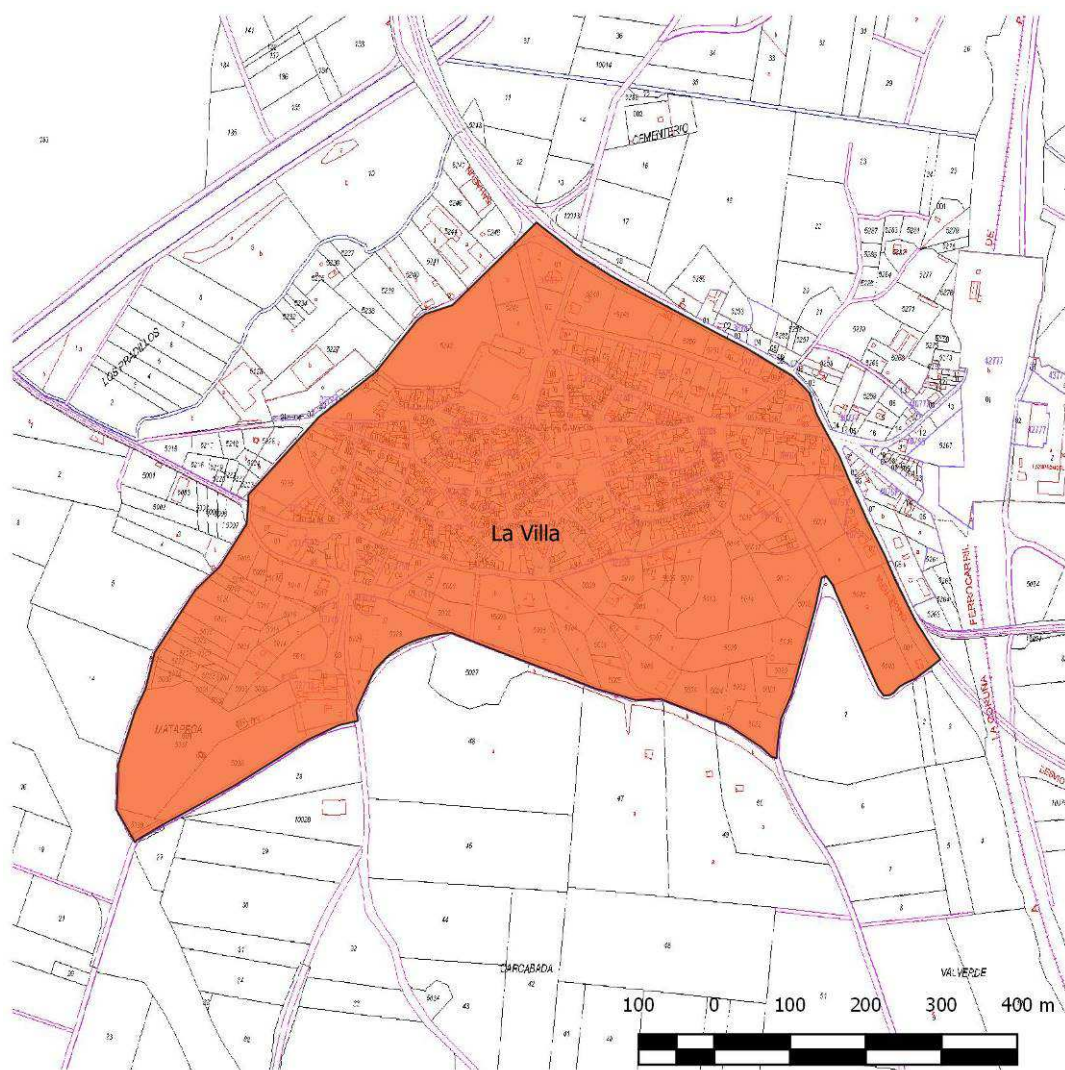
PLAN ESPECIAL DE LOS CONJUNTOS HISTÓRICOS DE LA VILLA Y EL CAMINO DE SANTIAGO EN GRAJAL DE CAMPOS (LEÓN)

**Nº FICHA
CATÁLOGO: PECH-04**

CATÁLOGO DE PROTECCIÓN ARQUEOLÓGICA

ELEMENTO	BIEN DE INTERÉS CUTURAL	NOMBRE	LA VILLA	LOCALIDAD	GRAJAL DE CAMPOS
----------	-------------------------------	--------	----------	-----------	---------------------

DOCUMENTACIÓN GRÁFICA



Delimitación del Conjunto Histórico sobre la planimetría del catastro

**PLAN ESPECIAL DE LOS CONJUNTOS
HISTÓRICOS DE LA VILLA Y EL CAMINO DE
SANTIAGO EN GRAJAL DE CAMPOS (LEÓN)**

**Nº FICHA
CATÁLOGO: PECH-04**

CATÁLOGO DE PROTECCIÓN ARQUEOLÓGICA

ELEMENTO	BIEN DE INTERÉS CUTURAL	NOMBRE	LA VILLA	LOCALIDAD	GRAJAL DE CAMPOS
----------	-------------------------------	--------	----------	-----------	---------------------

DOCUMENTACIÓN GRÁFICA



Delimitación del Conjunto Histórico sobre fotograma del Plan Nacional de Ortofotografía Aérea

**PLAN ESPECIAL DE LOS CONJUNTOS
HISTÓRICOS DE LA VILLA Y EL CAMINO DE
SANTIAGO EN GRAJAL DE CAMPOS (LEÓN)**

**Nº FICHA
CATÁLOGO: PECH-04**

CATÁLOGO DE PROTECCIÓN ARQUEOLÓGICA

ELEMENTO	BIEN DE INTERÉS CUTURAL	NOMBRE	LA VILLA	LOCALIDAD	GRAJAL DE CAMPOS
----------	-------------------------------	--------	----------	-----------	---------------------

FOTOGRAFÍA



Distintas vistas de la Villa de Grajal de Campos

**PLAN ESPECIAL DE LOS CONJUNTOS
HISTÓRICOS DE LA VILLA Y EL CAMINO DE
SANTIAGO EN GRAJAL DE CAMPOS (LEÓN)**

**Nº FICHA
CATÁLOGO: PECH-04**

CATÁLOGO DE PROTECCIÓN ARQUEOLÓGICA

ELEMENTO	BIEN DE INTERÉS CUTURAL	NOMBRE	LA VILLA	LOCALIDAD	GRAJAL DE CAMPOS
----------	-------------------------------	--------	----------	-----------	---------------------



Distintas vistas de la Villa de Grajal de Campos

PLAN ESPECIAL DE LOS CONJUNTOS HISTÓRICOS DE LA VILLA Y EL CAMINO DE SANTIAGO EN GRAJAL DE CAMPOS (LEÓN)				Nº FICHA CATÁLOGO: PECH-05	
CATÁLOGO DE PROTECCIÓN ARQUEOLÓGICA					
ELEMENTO	LUGAR ARQUEOLÓGICO	NOMBRE	NORTE DEL ARROYO DE VALVERDE	LOCALIDAD	GRAJAL DE CAMPOS
ATRIBUCIÓN CULTURAL	Bajomedieval		TIPOLOGÍA	Lugar de habitación: Núcleo urbano	
DESCRIPCIÓN					
<p>Situado en un cerro en los alrededores de los palomares y eras ubicadas en la periferia sur del casco urbano. A una cota de altitud de 800 m sobre el nivel del mar, en un lugar sin actividad agrícola. Próximo al corte de una vía pecuaria se localiza un muro o refuerzo. Según las informaciones orales de los habitantes de la población en este paraje hubo un convento.</p> <p>La dispersión de este enclave se solapa al área sur de la demarcación y entorno de protección del B.I.C de la Villa de Grajal (nº de BIC 1688, categoría de Conjunto Histórico declarado el 22/11/2007).</p> <p>La delimitación del Conjunto Histórico se define en líneas generales por una banda de 100 metros a cada lado de los distintos itinerarios rurales, con las variaciones que para cada caso concreto defina la documentación gráfica obrante en el expediente.</p>					
EXTENSIÓN		COORDENADAS U.T.M (ETRS89, Huso 30)			
71.966,97 m ²		<u>Central</u> 333753 / 4686949	<u>Perímetro</u> 333744 / 4687121, 333755 / 4687117, 333787 / 4687107, 333803 / 4687082, 333817 / 4687066, 333840 / 4687033, 333868 / 4687003, 333891 / 4686965, 333895 / 4686937, 333908 / 4686892, 333898 / 4686875, 333892 / 4686860, 333866 / 4686841, 333850 / 4686832, 333829 / 4686811, 333803 / 4686793, 333770 / 4686772, 333746 / 4686768, 333715 / 4686769, 333699 / 4686775, 333680 / 4686790, 333667 / 4686828, 333652 / 4686851, 333644 / 4686874, 333639 / 4686919, 333631 / 4686948, 333631 / 4687013, 333632 / 4687041, 333632 / 4687062, 333635 / 4687088, 333645 / 4687100, 333652 / 4687108, 333686 / 4687116, 333705 / 4687119		
SITUACIÓN URBANÍSTICA					
Polígono 109, parcelas 47 a 50, 5005, 5006, 5022-5024 y 5026					

PLAN ESPECIAL DE LOS CONJUNTOS HISTÓRICOS DE LA VILLA Y EL CAMINO DE SANTIAGO EN GRAJAL DE CAMPOS (LEÓN)				Nº FICHA CATÁLOGO: PECH-05	
CATÁLOGO DE PROTECCIÓN ARQUEOLÓGICA					
ELEMENTO	LUGAR ARQUEOLÓGICO	NOMBRE	NORTE DEL ARROYO DE VALVERDE	LOCALIDAD	GRAJAL DE CAMPOS
ATRIBUCIÓN CULTURAL	Bajomedieval		TIPOLOGÍA	Lugar de habitación: Núcleo urbano	
SITUACIÓN JURÍDICA					
Propiedad privada					
PROCEDENCIA DE LA INFORMACIÓN. ACTUACIONES ARQUEOLÓGICAS. BIBLIOGRAFÍA					
<u>Actuaciones arqueológicas</u> Prospecciones: - 1994: Inventario Arqueológico de Castilla y León, Campaña de 1994 en la provincia de León (Empresa Española de Arqueología) <u>Bibliografía</u>					
ESTADO DE CONSERVACIÓN			CLASIFICACIÓN DEL SUELO		
Afectado por el laboreo agrícola y por la realización de un camino			Suelo rústico con protección cultural		
USOS DEL SUELO					
Suelo Rústico					

PLAN ESPECIAL DE LOS CONJUNTOS HISTÓRICOS DE LA VILLA Y EL CAMINO DE SANTIAGO EN GRAJAL DE CAMPOS (LEÓN)				Nº FICHA CATÁLOGO: PECH-05	
CATÁLOGO DE PROTECCIÓN ARQUEOLÓGICA					
ELEMENTO	LUGAR ARQUEOLÓGICO	NOMBRE	NORTE DEL ARROYO DE VALVERDE	LOCALIDAD	GRAJAL DE CAMPOS
ATRIBUCIÓN CULTURAL	Bajomedieval		TIPOLOGÍA	Lugar de habitación: Núcleo urbano	
NIVEL DE PROTECCIÓN ARQUEOLÓGICA					
<p>GRADO 1</p> <p>En la parte que se solapa con la extensión de La Villa de Grajal de Campos que fue declarada Bien de Interés Cultural, con la categoría de Conjunto Histórico Artístico, según Acuerdo 240/2007, de 22 de noviembre, de la Consejería de Cultura de Turismo de la Junta de Castilla y León (BOCyL nº 231 de 28 de noviembre de 2007).</p> <p>Este elemento por su condición de B.I.C. posee una protección de <u>GRADO 1</u>, que incluye también la protección de su entorno inmediato.</p> <p>GRADO 2</p> <p>Para el resto de la extensión del enclave.</p>					
CRITERIOS DE INTERVENCIÓN ARQUEOLÓGICA					
<p>Para los Bienes de Interés Cultural la vigente legislación en materia de Patrimonio Cultural establece el mayor grado de protección y tutela. <u>No deberán autorizarse usos excepcionales que puedan suponer un detrimento de los valores que han motivado su protección cultural.</u> El nivel de protección que se determina para ellos es el <u>GRADO 1</u>.</p> <p>El nivel de protección de Grado 1 determina que <u>las obras permitidas se limitarán a trabajo de investigación, conservación consolidación y puesta en valor.</u> Las solicitudes de autorización para este tipo de obras deberán ir acompañadas de un estudio de su incidencia en el patrimonio arqueológico, elaborado por titulado superior con competencia profesional en dicha materia. A este estudio se incorporará un programa de trabajos arqueológicos complementarios que contemplará las necesarias excavaciones, seguimientos y controles, teniendo en todo momento en cuenta la preservación y conservación del bien cultural. Estas intervenciones deberán contar, en todo caso, con el correspondiente <u>permiso oficial de la administración competente en materia de Cultura.</u></p> <p>El nivel de protección establecido para el área del enclave fuera del BIC es de <u>GRADO 2</u>, que es el aplicado a los enclaves arqueológicos en los que la presunción de la existencia de restos arqueológicos en el subsuelo es grande, siendo necesaria una valoración o estimación de la importancia arqueológica de los mismos y la concreta determinación de su alcance espacial.</p> <p>Supone que, de forma previa a las obras que sean autorizables de acuerdo a las vigentes leyes de Urbanismo y Patrimonio Cultural, y <u>siempre con el correspondiente permiso oficial de la administración competente en materia de Cultura, deberá ejecutarse una excavación de sondeos</u> comprobatorios y valorativos, con la adecuada metodología arqueológica. El número y las dimensiones de estos sondeos variarán en función de las características del enclave y de la obra que los motive y se dispondrán dentro del espacio afectado de forma que a través de ellos pueda obtenerse la mayor información posible acerca de la riqueza arqueológica del enclave. La metodología con la que se realicen (mecánica, manual, mixta) se determinará tomando en cuenta las circunstancias particulares de cada caso, siempre de acuerdo con los Servicios Técnicos de Arqueología de la Junta de Castilla y León. En todo caso, los planteamientos técnicos y la metodología que ha de emplearse en la ejecución de estos sondeos se expondrán en la correspondiente propuesta de intervención arqueológica que deberá ser redactada por un técnico arqueólogo y <u>aprobada por la Comisión Territorial de Patrimonio Cultural.</u></p> <p>Si los resultados obtenidos en los sondeos comprobatorios indicaran que los vestigios arqueológicos continúan más allá del espacio demarcado como yacimiento o entorno de protección, las dimensiones de este espacio se ampliarán, haciéndose extensiva la protección de Grado 2 a la nueva superficie delimitada.</p> <p>Si los restos exhumados en los sondeos son de una importancia arqueológica elevada, será precisa la <u>completa excavación en área</u> del espacio afectado por las obras e, incluso, si fuera procedente a la luz de la importancia de los restos exhumados, el cambio de su nivel de protección al Grado 1.</p> <p>En el caso de que los restos documentados en los sondeos no hagan necesaria una excavación en área de la zona afectada por las obras, será preceptiva la realización del <u>control arqueológico</u> de las remociones de tierra que se efectúen en el espacio al que se había atribuido una protección de Grado 2. Este control deberá ser llevado a cabo por un técnico arqueólogo y posibilitará la documentación de restos arqueológicos ubicados en zonas no sondeadas y que pudieran ponerse al descubierto con las remociones de tierra que traerá consigo la obra.</p>					
ELABORACIÓN DE LA FICHA			STRATO, S. L.		

PLAN ESPECIAL DE LOS CONJUNTOS HISTÓRICOS DE LA VILLA Y EL CAMINO DE SANTIAGO EN GRAJAL DE CAMPOS (LEÓN)

Nº FICHA
CATÁLOGO: PECH-05

CATÁLOGO DE PROTECCIÓN ARQUEOLÓGICA

ELEMENTO	LUGAR ARQUEOLÓGICO	NOMBRE	NORTE DEL ARROYO DE VALVERDE	LOCALIDAD	GRAJAL DE CAMPOS
----------	-----------------------	--------	------------------------------------	-----------	---------------------

DOCUMENTACIÓN GRÁFICA



Situación del enclave sobre la hoja escala 1:25.000 del IGN

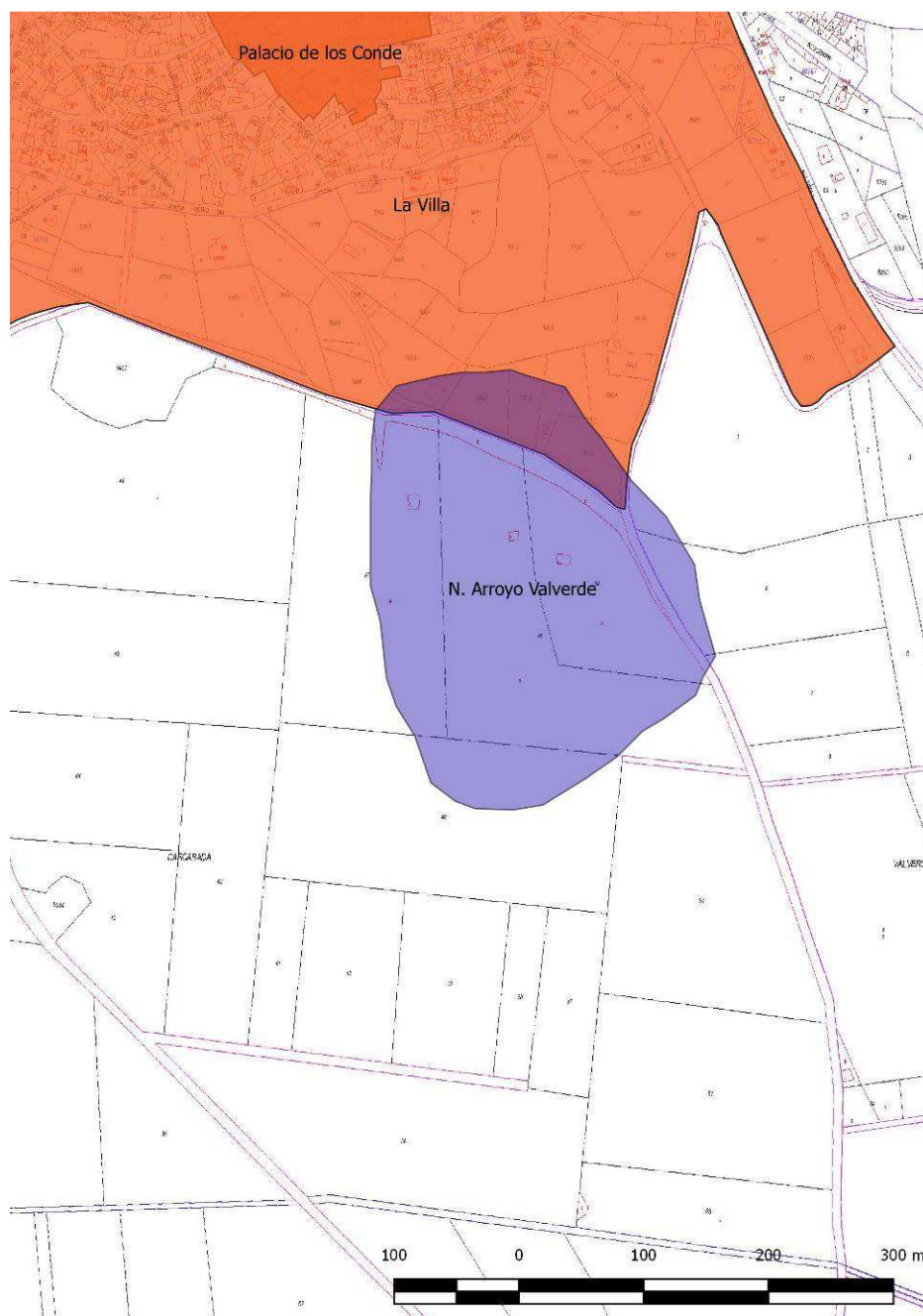
**PLAN ESPECIAL DE LOS CONJUNTOS
HISTÓRICOS DE LA VILLA Y EL CAMINO DE
SANTIAGO EN GRAJAL DE CAMPOS (LEÓN)**

**Nº FICHA
CATÁLOGO: PECH-05**

CATÁLOGO DE PROTECCIÓN ARQUEOLÓGICA

ELEMENTO	LUGAR ARQUEOLÓGICO	NOMBRE	NORTE DEL ARROYO DE VALVERDE	LOCALIDAD	GRAJAL DE CAMPOS
----------	-----------------------	--------	------------------------------------	-----------	---------------------

DOCUMENTACIÓN GRÁFICA



Enclave sobre la planimetría del Catastro y su relación con el B.I.C. de la Villa

**PLAN ESPECIAL DE LOS CONJUNTOS
HISTÓRICOS DE LA VILLA Y EL CAMINO DE
SANTIAGO EN GRAJAL DE CAMPOS (LEÓN)**

**Nº FICHA
CATÁLOGO: PECH-05**

CATÁLOGO DE PROTECCIÓN ARQUEOLÓGICA

ELEMENTO

LUGAR
ARQUEOLÓGICO

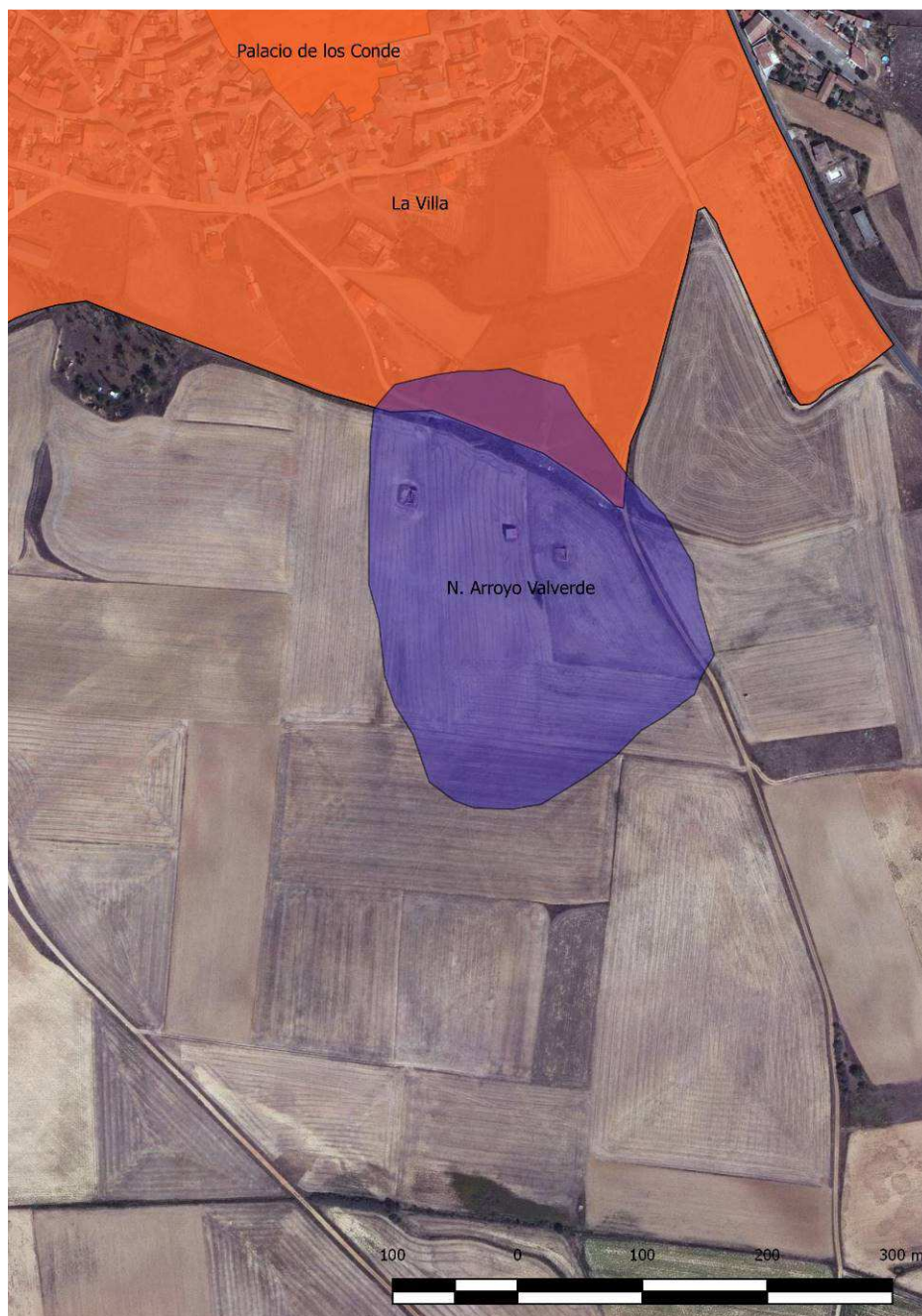
NOMBRE

NORTE DEL
ARROYO DE
VALVERDE

LOCALIDAD

GRAJAL DE
CAMPOS

DOCUMENTACIÓN GRÁFICA



Enclave sobre fotograma del Plan Nacional de Ortofotografía Aérea y su relación con el B.I.C. de la Villa

**PLAN ESPECIAL DE LOS CONJUNTOS
HISTÓRICOS DE LA VILLA Y EL CAMINO DE
SANTIAGO EN GRAJAL DE CAMPOS (LEÓN)**

**Nº FICHA
CATÁLOGO: PECH-05**

CATÁLOGO DE PROTECCIÓN ARQUEOLÓGICA

ELEMENTO

LUGAR
ARQUEOLÓGICO

NOMBRE

NORTE DEL
ARROYO DE
VALVERDE

LOCALIDAD

GRAJAL DE
CAMPOS

FOTOGRAFÍA



Vistas del yacimiento arqueológico de "Norte del Arroyo Valverde" desde el mediodía

PLAN ESPECIAL DE LOS CONJUNTOS HISTÓRICOS DE LA VILLA Y EL CAMINO DE SANTIAGO EN GRAJAL DE CAMPOS (LEÓN)				Nº FICHA CATÁLOGO: PECH-06	
CATÁLOGO DE PROTECCIÓN ARQUEOLÓGICA					
ELEMENTO	HALLAZGO AISLADO	NOMBRE	GRAJAL	LOCALIDAD	GRAJAL DE CAMPOS
ATRIBUCIÓN CULTURAL	Paleolítico inferior Paleolítico Medio Plenomedieval Cristiano Bajomedieval Cristiano	TIPOLOGÍA	Yacimiento sin diferenciar		
DESCRIPCIÓN					
<p>Este yacimiento se define sobre la cima y ladera noroeste de una pronunciada loma en la intersección de la carretera N-611 con la que se dirige a Escobar de Campos. En esta zona, en una superficie de unas 4 Has, y especialmente en una superficie amesetada situada a media ladera, se registró durante la prospección para la redacción del Plan Regional de Ámbito Territorial del Camino de Santiago una exigua concentración de tejas curvas y fragmentos cerámicos, que no sin excesiva precisión se pueden adscribir a momentos pleno y bajomedievales. Junto a ello se recuperaron también cerámicas de clara filiación contemporánea por todas las parcelas que ocupa y aún las colindantes, y dos muestras de industria lítica que apuntan a momentos arcaicos del paleolítico.</p> <p>El pie occidental del cerro fue seccionado por la carretera N-611 en su trazado pasado, antes de la corrección y puente nuevo, que la ha alejado hacia el suroeste, sin que en el perfil de este desmonte se aprecien evidencias arqueológicas o patrimoniales de ningún tipo, lo que parece indicar que el enclave no alcanza este punto.</p> <p>Pese a no alcanzar la carretera, se sitúa dentro de la banda de protección del Camino de Santiago a su paso por este punto. En la presente visita tan solo es posible confirmar la presencia de materiales constructivos en la zona, si bien sin posibilidad de precisar su cronología.</p>					
EXTENSIÓN		COORDENADAS U.T.M (ETRS89, Huso 30)			
39.841,65 m ²		Central 334746/4686907			
Perímetro 334623 / 4686930, 334637 / 4686940, 334646 / 4686948, 334669 / 4686967, 334680 / 4686977, 334704 / 4686987, 334732 / 4686995, 334753 / 4686996, 334768 / 4686998, 334785 / 4686999, 334801 / 4686993, 334818 / 4686986, 334836 / 4686977, 334849 / 4686969, 334866 / 4686958, 334870 / 4686944, 334879 / 4686931, 334879 / 4686920, 334879 / 4686907, 334877 / 4686896, 334876 / 4686881, 334874 / 4686865, 334868 / 4686850, 334855 / 4686836, 334852 / 4686834, 334844 / 4686832, 334813 / 4686831, 334793 / 4686829, 334777 / 4686829, 334750 / 4686827, 334717 / 4686825, 334691 / 4686825, 334665 / 4686826, 334640 / 4686828, 334620 / 4686831, 334606 / 4686832, 334597 / 4686838, 334593 / 4686849, 334593 / 4686860, 334598 / 4686884, 334602 / 4686908, 334615 / 4686919					
SITUACIÓN URBANÍSTICA					
Polígono 109, parcelas 47 a 50, 5005, 5006, 5022-5024 y 5026					
SITUACIÓN JURÍDICA					
Propiedad privada					
PROCEDENCIA DE LA INFORMACIÓN. ACTUACIONES ARQUEOLÓGICAS. BIBLIOGRAFÍA					
<u>Actuaciones arqueológicas</u> Prospecciones: - 2005: Prospección para la Redacción del Plan Regional de Ámbito Territorial en la provincia de León Este (STRATO, S. L.)					
ESTADO DE CONSERVACIÓN			CLASIFICACIÓN DEL SUELO		
Afectado por el laboreo agrícola y por la realización de un camino			Suelo rústico con protección cultural		
USOS DEL SUELO					
Suelo Rústico					

PLAN ESPECIAL DE LOS CONJUNTOS HISTÓRICOS DE LA VILLA Y EL CAMINO DE SANTIAGO EN GRAJAL DE CAMPOS (LEÓN)				Nº FICHA CATÁLOGO: PECH-06	
CATÁLOGO DE PROTECCIÓN ARQUEOLÓGICA					
ELEMENTO	HALLAZGO AISLADO	NOMBRE	GRAJAL	LOCALIDAD	GRAJAL DE CAMPOS
ATRIBUCIÓN CULTURAL	Paleolítico inferior Paleolítico Medio Plenomedieval Cristiano Bajomedieval Cristiano		TIPOLOGÍA	Yacimiento sin diferenciar	
NIVEL DE PROTECCIÓN ARQUEOLÓGICA					
<p><u>GRADO 1</u></p> <p>En la parte que se solapa con la extensión de la banda de protección del Camino de Santiago que fue declarada Bien de Interés Cultural, con la categoría de Conjunto Histórico Artístico, según Decreto 324/1999, de 23 de diciembre, de la Consejería de Educación y Cultura de la Junta de Castilla y León (BOCyL nº 249 de 28 de diciembre de 1999). Este elemento por su condición de B.I.C. posee una protección de <u>GRADO 1</u>, que incluye también la protección de su entorno inmediato.</p> <p><u>GRADO 2</u></p> <p>Para el resto de la extensión del enclave.</p>					
CRITERIOS DE INTERVENCIÓN ARQUEOLÓGICA					
<p>Para los Bienes de Interés Cultural la vigente legislación en materia de Patrimonio Cultural establece el mayor grado de protección y tutela. <u>No deberán autorizarse usos excepcionales que puedan suponer un detrimento de los valores que han motivado su protección cultural.</u> El nivel de protección que se determina para ellos es el <u>GRADO 1</u>. El nivel de protección de Grado 1 determina que <u>las obras permitidas se limitarán a trabajo de investigación, conservación consolidación y puesta en valor.</u> Las solicitudes de autorización para este tipo de obras deberán ir acompañadas de un estudio de su incidencia en el patrimonio arqueológico, elaborado por titulado superior con competencia profesional en dicha materia. A este estudio se incorporará un programa de trabajos arqueológicos complementarios que contemplará las necesarias excavaciones, seguimientos y controles, teniendo en todo momento en cuenta la preservación y conservación del bien cultural. Estas intervenciones deberán contar, en todo caso, con el correspondiente <u>permiso oficial de la administración competente en materia de Cultura.</u></p> <p>El nivel de protección establecido para el área del enclave fuera del BIC es de <u>GRADO 2</u>, que es el aplicado a los enclaves arqueológicos en los que la presunción de la existencia de restos arqueológicos en el subsuelo es grande, siendo necesaria una valoración o estimación de la importancia arqueológica de los mismos y la concreta determinación de su alcance espacial.</p> <p>Supone que, de forma previa a las obras que sean autorizables de acuerdo a las vigentes leyes de Urbanismo y Patrimonio Cultural, y <u>siempre con el correspondiente permiso oficial de la administración competente en materia de Cultura, deberá ejecutarse una excavación de sondeos</u> comprobatorios y valorativos, con la adecuada metodología arqueológica. El número y las dimensiones de estos sondeos variarán en función de las características del enclave y de la obra que los motive y se dispondrán dentro del espacio afectado de forma que a través de ellos pueda obtenerse la mayor información posible acerca de la riqueza arqueológica del enclave. La metodología con la que se realicen (mecánica, manual, mixta) se determinará tomando en cuenta las circunstancias particulares de cada caso, siempre de acuerdo con los Servicios Técnicos de Arqueología de la Junta de Castilla y León. En todo caso, los planteamientos técnicos y la metodología que ha de emplearse en la ejecución de estos sondeos se expondrán en la correspondiente propuesta de intervención arqueológica que deberá ser redactada por un técnico arqueólogo y <u>aprobada por la Comisión Territorial de Patrimonio Cultural.</u></p> <p>Si los resultados obtenidos en los sondeos comprobatorios indicaran que los vestigios arqueológicos continúan más allá del espacio demarcado como yacimiento o entorno de protección, las dimensiones de este espacio se ampliarán, haciéndose extensiva la protección de Grado 2 a la nueva superficie delimitada.</p> <p>Si los restos exhumados en los sondeos son de una importancia arqueológica elevada, será precisa la <u>completa excavación en área</u> del espacio afectado por las obras e, incluso, si fuera procedente a la luz de la importancia de los restos exhumados, el cambio de su nivel de protección al Grado 1.</p> <p>En el caso de que los restos documentados en los sondeos no hagan necesaria una excavación en área de la zona afectada por las obras, será preceptiva la realización del <u>control arqueológico</u> de las remociones de tierra que se efectúen en el espacio al que se había atribuido una protección de Grado 2. Este control deberá ser llevado a cabo por un técnico arqueólogo y posibilitará la documentación de restos arqueológicos ubicados en zonas no sondeadas y que pudieran ponerse al descubierto con las remociones de tierra que traerá consigo la obra.</p>					
ELABORACIÓN DE LA FICHA				STRATO, S. L.	

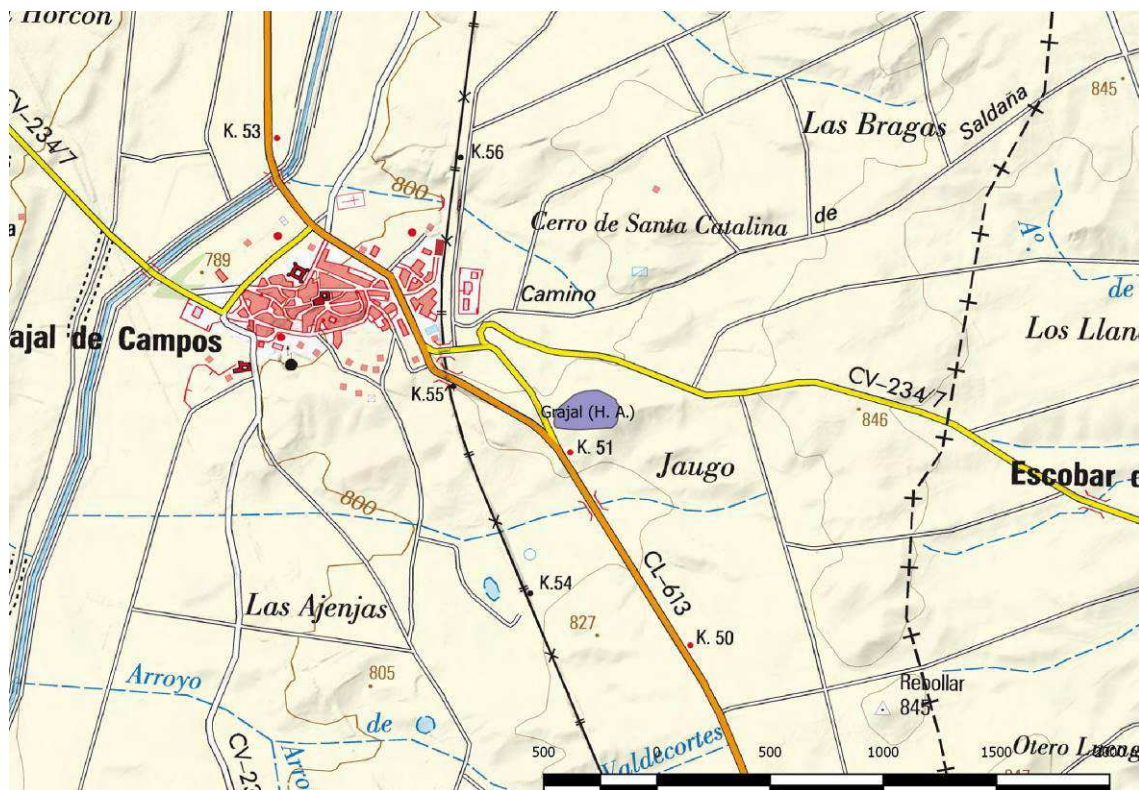
PLAN ESPECIAL DE LOS CONJUNTOS HISTÓRICOS DE LA VILLA Y EL CAMINO DE SANTIAGO EN GRAJAL DE CAMPOS (LEÓN)

Nº FICHA
CATÁLOGO: PECH-06

CATÁLOGO DE PROTECCIÓN ARQUEOLÓGICA

ELEMENTO	HALLAZGO AISLADO	NOMBRE	GRAJAL	LOCALIDAD	GRAJAL DE CAMPOS
----------	------------------	--------	--------	-----------	------------------

DOCUMENTACIÓN GRÁFICA



Situación del enclave sobre la hoja escala 1:25.000 del IGN

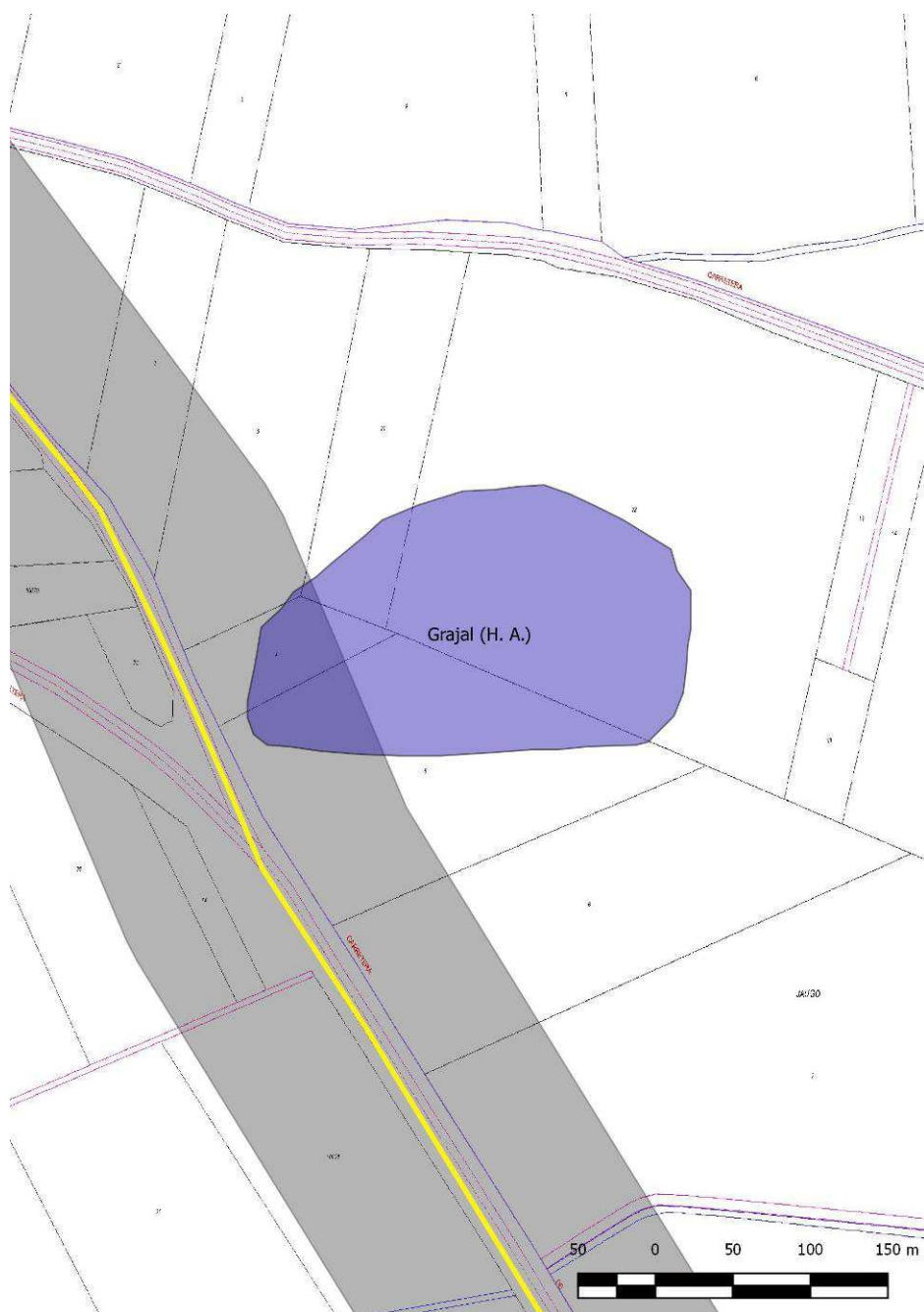
**PLAN ESPECIAL DE LOS CONJUNTOS
HISTÓRICOS DE LA VILLA Y EL CAMINO DE
SANTIAGO EN GRAJAL DE CAMPOS (LEÓN)**

**Nº FICHA
CATÁLOGO: PECH-06**

CATÁLOGO DE PROTECCIÓN ARQUEOLÓGICA

ELEMENTO	HALLAZGO AISLADO	NOMBRE	GRAJAL	LOCALIDAD	GRAJAL DE CAMPOS
-----------------	-----------------------------	---------------	---------------	------------------	-----------------------------

DOCUMENTACIÓN GRÁFICA



Enclave sobre la planimetría del Catastro y relación con el B.I.C. Camino de Santiago

**PLAN ESPECIAL DE LOS CONJUNTOS
HISTÓRICOS DE LA VILLA Y EL CAMINO DE
SANTIAGO EN GRAJAL DE CAMPOS (LEÓN)**

**Nº FICHA
CATÁLOGO: PECH-06**

CATÁLOGO DE PROTECCIÓN ARQUEOLÓGICA

ELEMENTO

HALLAZGO
AISLADO

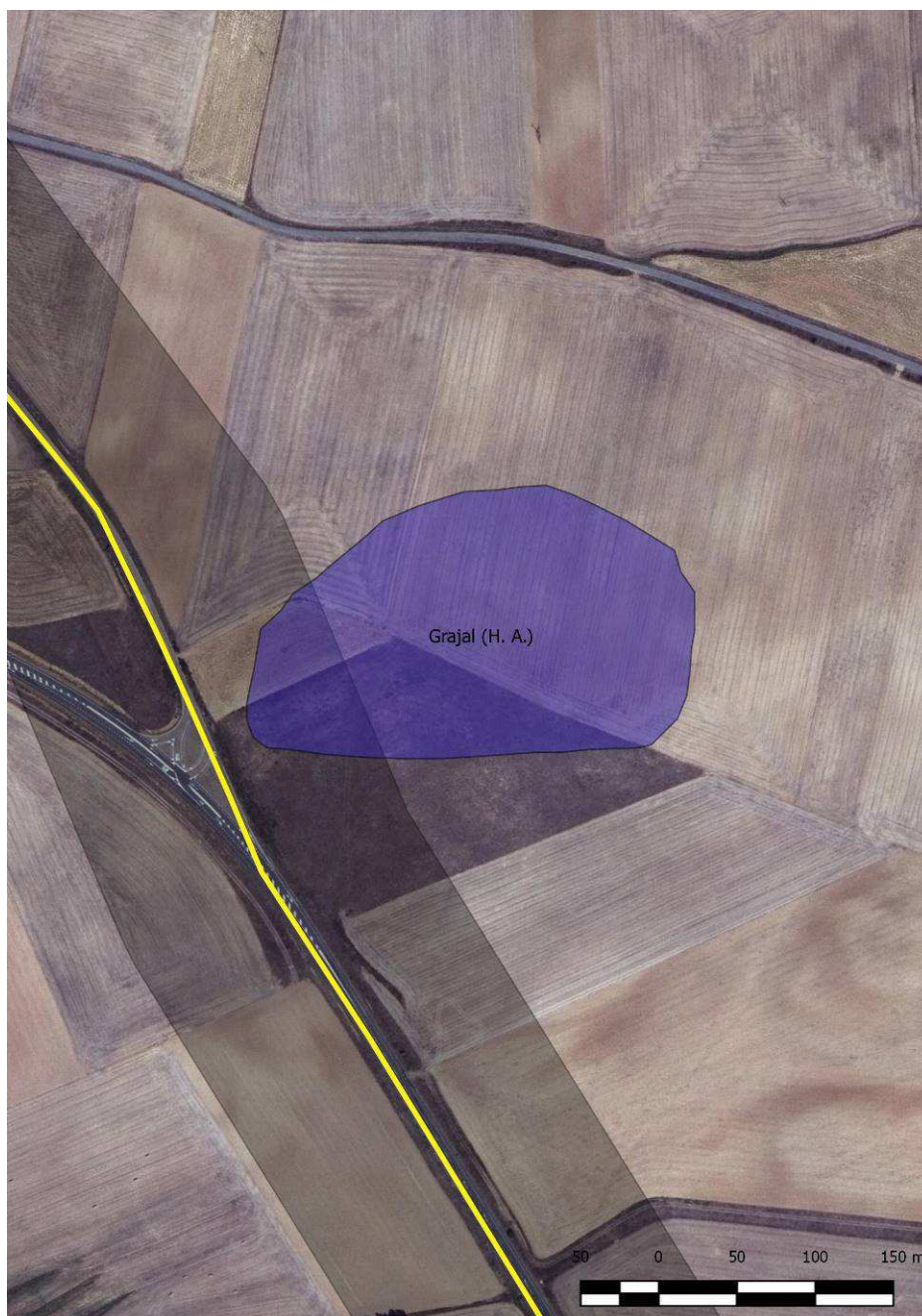
NOMBRE

GRAJAL

LOCALIDAD

GRAJAL DE
CAMPOS

DOCUMENTACIÓN GRÁFICA



Enclave sobre fotograma del Plan Nacional de Ortofotografía Aérea y relación con el B.i.C. Camino de Santiago

**PLAN ESPECIAL DE LOS CONJUNTOS
HISTÓRICOS DE LA VILLA Y EL CAMINO DE
SANTIAGO EN GRAJAL DE CAMPOS (LEÓN)**

**Nº FICHA
CATÁLOGO: PECH-06**

CATÁLOGO DE PROTECCIÓN ARQUEOLÓGICA

ELEMENTO

HALLAZGO
AISLADO

NOMBRE

GRAJAL

LOCALIDAD

GRAJAL DE
CAMPOS

FOTOGRAFÍA



Vistas del yacimiento arqueológico de “Grajal” desde el cruce de carreteras a su oeste

PLAN ESPECIAL DE LOS CONJUNTOS HISTÓRICOS DE LA VILLA Y EL CAMINO DE SANTIAGO EN GRAJAL DE CAMPOS (LEÓN)				Nº FICHA CATÁLOGO: PECH-07	
CATÁLOGO DE PROTECCIÓN ARQUEOLÓGICA					
ELEMENTO	HALLAZGO AISLADO	NOMBRE	LAS VIÑAS	LOCALIDAD	GRAJAL DE CAMPOS
ATRIBUCIÓN CULTURAL	Romano Altoimperial Tardorromano	TIPOLOGÍA	Yacimiento sin diferenciar		
DESCRIPCIÓN					
<p>En un lugar muy concreto de la margen derecha del río Valderaduey, dentro de la parcela 109 del polígono 110 de Grajal de Campos, se localizó en el transcurso de las tareas de prospección para la redacción del Plan Regional de Ámbito Territorial del Camino de Santiago en la provincia de León Este un inequívoco fragmento de tégula de cronología romana. Revisado cuidadosamente todo el contorno, dentro de la propia parcela y las colindantes, no fue posible localizar ninguna evidencia arqueológica o patrimonial más, por lo que se catalogó la concurrencia como un hallazgo aislado, en parte por la limitada visibilidad presente en el momento del reconocimiento.</p> <p>Durante los trabajos para la redacción del Plan Especial de Protección de los Conjuntos Históricos de la Villa y el Camino de Santiago en Grajal de Campos tampoco ha sido posible localizar otras evidencias de ningún tipo en el lugar en el que se encontraron los restos en 2005, ni en sus cercanías, por lo que no se pueden establecer mayores precisiones sobre el hallazgo.</p> <p>A pesar de su exigua extensión y representación, el hallazgo aislado se sitúa en su totalidad dentro de la banda de protección del Camino de Santiago a su paso por este punto, lo que ha llevado a su inclusión en este catálogo.</p>					
EXTENSIÓN		COORDENADAS U.T.M (ETRS89, Huso 30)			
8.887,69 m ²		<u>Central</u> 333379 / 4689067			
<u>Perímetro</u> 333438 / 4689060, 333437 / 4689049, 333434 / 4689039, 333429 / 4689030, 333422 / 4689022, 333414 / 4689016, 333405 / 4689011, 333395 / 4689008, 333384 / 4689007, 333374 / 4689008, 333364 / 4689011, 333355 / 4689016, 333347 / 4689022, 333340 / 4689030, 333335 / 4689039, 333332 / 4689049, 333331 / 4689060, 333332 / 4689071, 333335 / 4689081, 333340 / 4689090, 333347 / 4689098, 333355 / 4689104, 333364 / 4689109, 333374 / 4689112, 333384 / 4689113, 333395 / 4689112, 333405 / 4689109, 333414 / 4689104, 333422 / 4689098, 333429 / 4689090, 333434 / 4689081, 333437 / 4689071					
SITUACIÓN URBANÍSTICA					
Polígono 101, parcelas 109 y 110					
SITUACIÓN JURÍDICA					
Propiedad privada					
PROCEDENCIA DE LA INFORMACIÓN. ACTUACIONES ARQUEOLÓGICAS. BIBLIOGRAFÍA					
<u>Actuaciones arqueológicas</u> Prospecciones: - 2005: Prospección para la Redacción del Plan Regional de Ámbito Territorial en la provincia de León Este (STRATO, S. L.)					
ESTADO DE CONSERVACIÓN			CLASIFICACIÓN DEL SUELO		
Afectado por el laboreo agrícola			Suelo rústico con protección cultural		
USOS DEL SUELO					
Suelo Rústico					

PLAN ESPECIAL DE LOS CONJUNTOS HISTÓRICOS DE LA VILLA Y EL CAMINO DE SANTIAGO EN GRAJAL DE CAMPOS (LEÓN)				Nº FICHA CATÁLOGO: PECH-07	
CATÁLOGO DE PROTECCIÓN ARQUEOLÓGICA					
ELEMENTO	HALLAZGO AISLADO	NOMBRE	LAS VIÑAS	LOCALIDAD	GRAJAL DE CAMPOS
ATRIBUCIÓN CULTURAL	Romano Altoimperial Tardorromano	TIPOLOGÍA	Yacimiento sin diferenciar		
NIVEL DE PROTECCIÓN ARQUEOLÓGICA					
<p><u>GRADO 1</u></p> <p>En la parte que se solapa con la extensión de la banda de protección del Camino de Santiago que fue declarada Bien de Interés Cultural, con la categoría de Conjunto Histórico Artístico, según Decreto 324/1999, de 23 de diciembre, de la Consejería de Educación y Cultura de la Junta de Castilla y León (BOCyL nº 249 de 28 de diciembre de 1999). Este elemento por su condición de B.I.C. posee una protección de <u>GRADO 1</u>, que incluye también la protección de su entorno inmediato.</p>					
CRITERIOS DE INTERVENCIÓN ARQUEOLÓGICA					
<p>Para los Bienes de Interés Cultural la vigente legislación en materia de Patrimonio Cultural establece el mayor grado de protección y tutela. <u>No deberán autorizarse usos excepcionales que puedan suponer un detrimento de los valores que han motivado su protección cultural.</u> El nivel de protección que se determina para ellos es el <u>GRADO 1</u>. El nivel de protección de Grado 1 determina que <u>las obras permitidas se limitarán a trabajo de investigación, conservación consolidación y puesta en valor.</u> Las solicitudes de autorización para este tipo de obras deberán ir acompañadas de un estudio de su incidencia en el patrimonio arqueológico, elaborado por titulado superior con competencia profesional en dicha materia. A este estudio se incorporará un programa de trabajos arqueológicos complementarios que contemplará las necesarias excavaciones, seguimientos y controles, teniendo en todo momento en cuenta la preservación y conservación del bien cultural. Estas intervenciones deberán contar, en todo caso, con el correspondiente <u>permiso oficial de la administración competente en materia de Cultura.</u></p> <p>Al tratarse de un Hallazgo Aislado, con lo que la extensión es contenida, se encuadra en su totalidad dentro de la banda de protección establecida del Camino de Santiago en este punto.</p>					
ELABORACIÓN DE LA FICHA			STRATO, S. L.		

PLAN ESPECIAL DE LOS CONJUNTOS HISTÓRICOS DE LA VILLA Y EL CAMINO DE SANTIAGO EN GRAJAL DE CAMPOS (LEÓN)

Nº FICHA
CATÁLOGO: PECH-07

CATÁLOGO DE PROTECCIÓN ARQUEOLÓGICA

ELEMENTO	HALLAZGO AISLADO	NOMBRE	LAS VIÑAS	LOCALIDAD	GRAJAL DE CAMPOS
----------	------------------	--------	-----------	-----------	------------------

DOCUMENTACIÓN GRÁFICA



Situación del enclave sobre la hoja escala 1:25.000 del IGN

**PLAN ESPECIAL DE LOS CONJUNTOS
HISTÓRICOS DE LA VILLA Y EL CAMINO DE
SANTIAGO EN GRAJAL DE CAMPOS (LEÓN)**

**Nº FICHA
CATÁLOGO: PECH-07**

CATÁLOGO DE PROTECCIÓN ARQUEOLÓGICA

ELEMENTO

**HALLAZGO
AISLADO**

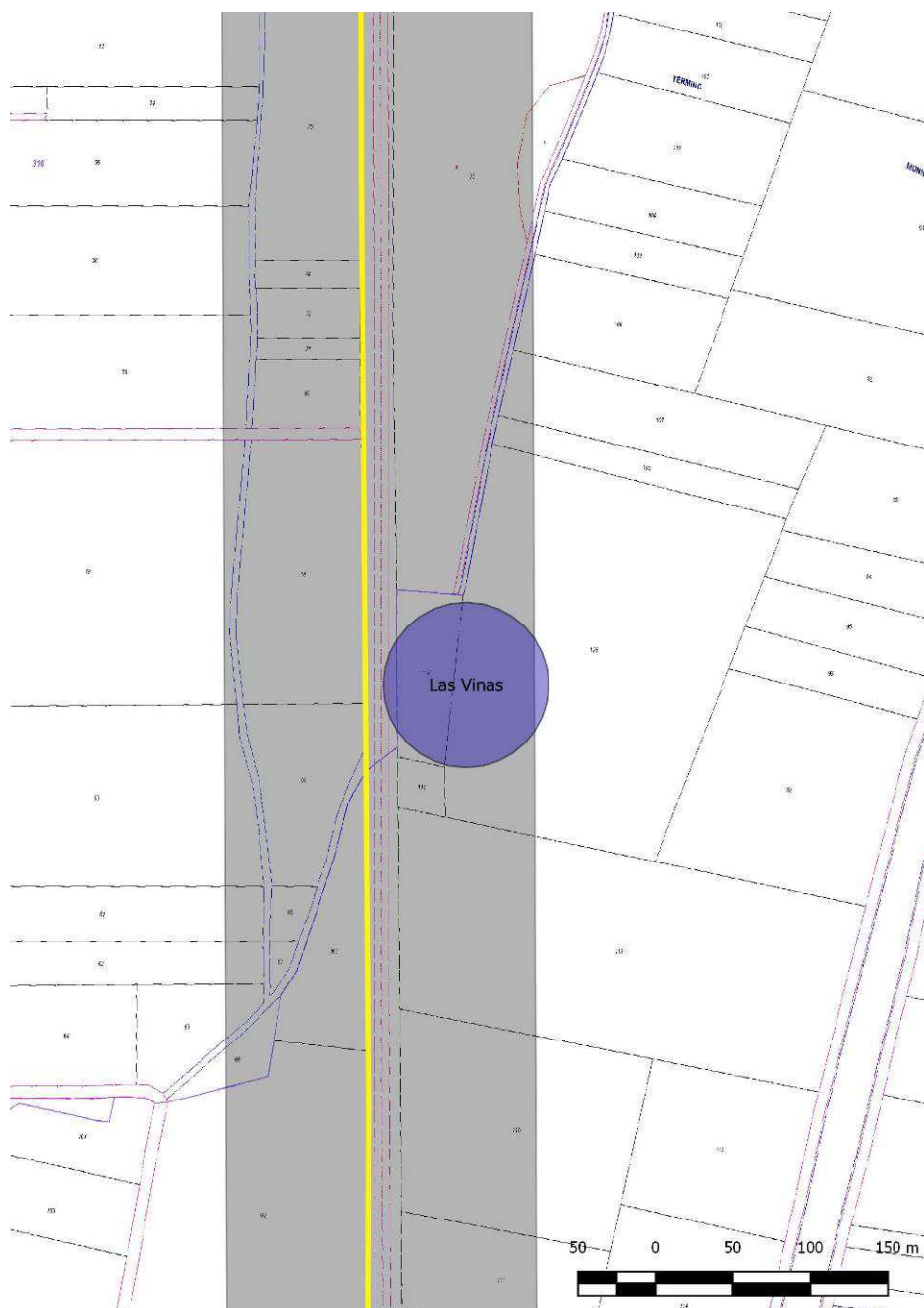
NOMBRE

LAS VIÑAS

LOCALIDAD

**GRAJAL DE
CAMPOS**

DOCUMENTACIÓN GRÁFICA



Enclave sobre la planimetría del Catastro y su relación con el B.I.C. Camino de Santiago

**PLAN ESPECIAL DE LOS CONJUNTOS
HISTÓRICOS DE LA VILLA Y EL CAMINO DE
SANTIAGO EN GRAJAL DE CAMPOS (LEÓN)**

**Nº FICHA
CATÁLOGO: PECH-07**

CATÁLOGO DE PROTECCIÓN ARQUEOLÓGICA

ELEMENTO

**HALLAZGO
AISLADO**


NOMBRE

LAS VIÑAS

LOCALIDAD

**GRAJAL DE
CAMPOS**

DOCUMENTACIÓN GRÁFICA



Enclave sobre fotograma del Plan Nacional de Ortofotografía Aérea y su relación con el B.I.C. Camino de Santiago

**PLAN ESPECIAL DE LOS CONJUNTOS
HISTÓRICOS DE LA VILLA Y EL CAMINO DE
SANTIAGO EN GRAJAL DE CAMPOS (LEÓN)**

**Nº FICHA
CATÁLOGO: PECH-07**

CATÁLOGO DE PROTECCIÓN ARQUEOLÓGICA

ELEMENTO

**HALLAZGO
AISLADO**

NOMBRE

LAS VIÑAS

LOCALIDAD

**GRAJAL DE
CAMPOS**

FOTOGRAFÍA



Vistas del enclave de “Las Viñas” desde el Camino de Santiago al norte del lugar de hallazgo

PLAN ESPECIAL DE LOS CONJUNTOS HISTÓRICOS DE LA VILLA Y EL CAMINO DE SANTIAGO EN GRAJAL DE CAMPOS (LEÓN)				Nº FICHA CATÁLOGO: PECH-08	
CATÁLOGO DE PROTECCIÓN ARQUEOLÓGICA					
ELEMENTO	EDIFICIO SINGULAR ÁREA DE CAUTELA ARQUEOLÓGICA	NOMBRE	IGLESIA DE SAN MIGUEL ARCANGEL	LOCALIDAD	GRAJAL DE CAMPOS
ATRIBUCIÓN CULTURAL	Moderna Contemporánea		TIPOLOGÍA	Lugar cultural: Iglesia	
DESCRIPCIÓN					
<p>La iglesia parroquial de Grajal se encuentra en pleno casco histórico, frente al Ayuntamiento e inmediatamente al lado del Palacio de los Condes de Grajal, con el que comparte un lienzo bajo el que discurre un pasaje. Es del siglo XVI (1517-1523), construida en una mezcla de estilos gótico y mudéjar tardío. En su aspecto exterior destaca el ábside y su alta torre campanario de ladrillo, que curiosamente tiene cinco esquinas, lo cual ha dado lugar a un particular dicho popular: "la torre de Grajal tiene 5 esquinas y le falta una para tener 4", construida así para salvar una bodega existente.</p> <p>Según P. Madoz llegó a ser la parroquia común. En ella residía el Cabildo que ostentaba el poder eclesiástico. Aparece en el "Becerro de las Presentaciones" como la iglesia que es del Rey por patronato y presentación. El edificio original era románico o mudéjar. Hasta el siglo XVI habría seis parroquias que se refundieron en una sola bajo la advocación de San Miguel Arcángel (Las parroquias extinguidas son la Santísima Trinidad, San Andrés, Sta. Catalina, San Martín y San Pelayo).</p> <p>La iglesia tiene planta de cruz latina con tres naves, y está dedicada a San Miguel Arcángel, cuya imagen preside el altar Mayor. La nave central de la iglesia se apoya en fuertes columnas cilíndricas consolidadas a finales del XVI, que sostienen arquerías de medio punto muy ornamentadas. El retablo central es obra del escultor Roque Muñiz, según escritura de 1600. Incluye una talla central de San Miguel, y estatuas procedentes de otras iglesias de la zona. También en el interior de la iglesia se encuentra la talla del Cristo de la Agonía, así como varios relicarios y otros objetos de orfebrería, y un órgano del siglo XVIII.</p> <p>El presbiterio estaba comunicado por uno de los laterales con la torre del Palacio de los Condes de Grajal; esta conexión se realiza a través de una tribuna oculta tras fuerte rejería en el lado norte del presbiterio, y mostrando clara decoración nobiliaria. Bajo la tribuna, a ambos lados, se encuentra un depósito con valiosos relicarios conteniendo las reliquias donadas por la familia condal.</p>					
EXTENSIÓN		COORDENADAS U.T.M (ETRS89, Huso 30)			
1.029 m²		<div> <u>Central</u> 333.559,36 / 4.687.392,18 </div> <div> <u>Polígono de coordenadas</u> 333.559,96 / 4.687.470,08 333.579,33 / 4.687.381,45 333.535,22 / 4.687.376,98 333.531,05 / 4.687.397,24 </div>			
SITUACIÓN URBANÍSTICA					
Ref Catastral: 3676501UM3837N0001BP					

PLAN ESPECIAL DE LOS CONJUNTOS HISTÓRICOS DE LA VILLA Y EL CAMINO DE SANTIAGO EN GRAJAL DE CAMPOS (LEÓN)				Nº FICHA CATÁLOGO: PECH-08	
CATÁLOGO DE PROTECCIÓN ARQUEOLÓGICA					
ELEMENTO	EDIFICIO SINGULAR ÁREA DE CAUTELA ARQUEOLÓGICA	NOMBRE	IGLESIA DE SAN MIGUEL ARCANGEL	LOCALIDAD	GRAJAL DE CAMPOS
ATRIBUCIÓN CULTURAL	Moderna Contemporánea		TIPOLOGÍA	Lugar cultural: Iglesia	
SITUACIÓN JURÍDICA					
Propiedad privada					
PROCEDENCIA DE LA INFORMACIÓN. ACTUACIONES ARQUEOLÓGICAS. BIBLIOGRAFÍA					
<p><u>Bibliografía</u></p> <p>+ Madoz Ibáñez, P. (1845-1850): <i>Diccionario Geográfico-Estadístico-Histórico de España y sus posesiones de Ultramar</i>, Madrid, León, Edición facsímil de 1991, Valladolid</p> <ul style="list-style-type: none"> - https://alojamientos.uva.es/guia_docente/uploads/2013/474/46054/1/Documento23.pdf - www.minube.com/rincon/iglesia-de-san-miguel-a65603 - http://www.soyleon.es/Paginas/Comarcas/Campos/Iglesia_Grajal.html 					
ESTADO DE CONSERVACIÓN			CLASIFICACIÓN DEL SUELO		
Su estado de conservación es bueno en la actualidad			Suelo urbano		
USOS DEL SUELO					
Suelo urbano					

PLAN ESPECIAL DE LOS CONJUNTOS HISTÓRICOS DE LA VILLA Y EL CAMINO DE SANTIAGO EN GRAJAL DE CAMPOS (LEÓN)				Nº FICHA CATÁLOGO: PECH-08	
CATÁLOGO DE PROTECCIÓN ARQUEOLÓGICA					
ELEMENTO	EDIFICIO SINGULAR ÁREA DE CAUTELA ARQUEOLÓGICA	NOMBRE	IGLESIA DE SAN MIGUEL ARCANGEL	LOCALIDAD	GRAJAL DE CAMPOS
ATRIBUCIÓN CULTURAL	Moderna Contemporánea		TIPOLOGÍA	Lugar cultural: Iglesia	
NIVEL DE PROTECCIÓN ARQUEOLÓGICA					
<p><u>GRADO 1</u></p> <p>Ya que está dentro del área de protección de dos BIC declarados, La Villa de Grajal de Campos que fue declarada Bien de Interés Cultural, con la categoría de Conjunto Histórico Artístico, según Acuerdo 240/2007, de 22 de noviembre, de la Consejería de Cultura de Turismo de la Junta de Castilla y León (BOCyL nº 231 de 28 de noviembre de 2007), y el Palacio de los Condes de Grajal fue declarado Monumento Histórico-Artístico por Decreto de 3 de junio de 1931 (Gaceta 4 de junio de 1931). En aplicación de la Disposición Adicional 1ª de la Ley 16/1985, de 25 de junio, del Patrimonio Histórico Español, pasa a tener la consideración y a denominarse Bien de Interés Cultural. Según la Resolución de 21 de mayo de 1999, de la Dirección General de Patrimonio y Promoción Cultural, se acuerda tener por incoado expediente de delimitación del Entorno de Protección del Bien de Interés Cultural del Palacio (BOCyL nº 108 de 8 de junio de 1999). Según el Decreto 42/2000, de la Consejería de Educación y Cultura de la Junta de Castilla y León, de 2 de marzo, por el que se delimita el entorno de protección del Palacio de los Condes de Grajal, en Grajal de Campos (León), declarado Bien de Interés Cultural, con categoría de Monumento (BOCyL nº 47 de 8 de marzo de 2000).</p>					
CRITERIOS DE INTERVENCIÓN ARQUEOLÓGICA					
<p>Para los Bienes de Interés Cultural la vigente legislación en materia de Patrimonio Cultural establece el mayor grado de protección y tutela. No deberán autorizarse usos excepcionales que puedan suponer un detrimento de los valores que han motivado su <u>protección cultural</u>. El nivel de protección que se determina para ellos es el <u>GRADO 1</u>.</p> <p>El nivel de protección de Grado 1 determina que <u>las obras permitidas se limitarán a trabajo de investigación, conservación consolidación y puesta en valor</u>. Las solicitudes de autorización para este tipo de obras deberán ir acompañadas de un estudio de su incidencia en el patrimonio arqueológico, elaborado por titulado superior con competencia profesional en dicha materia. A este estudio se incorporará un programa de trabajos arqueológicos complementarios que contemplará las necesarias excavaciones, seguimientos y controles, teniendo en todo momento en cuenta la preservación y conservación del bien cultural. Estas intervenciones deberán contar, en todo caso, con el correspondiente <u>permiso oficial de la administración competente en materia de Cultura</u>.</p>					
ELABORACIÓN DE LA FICHA			STRATO, S. L.		

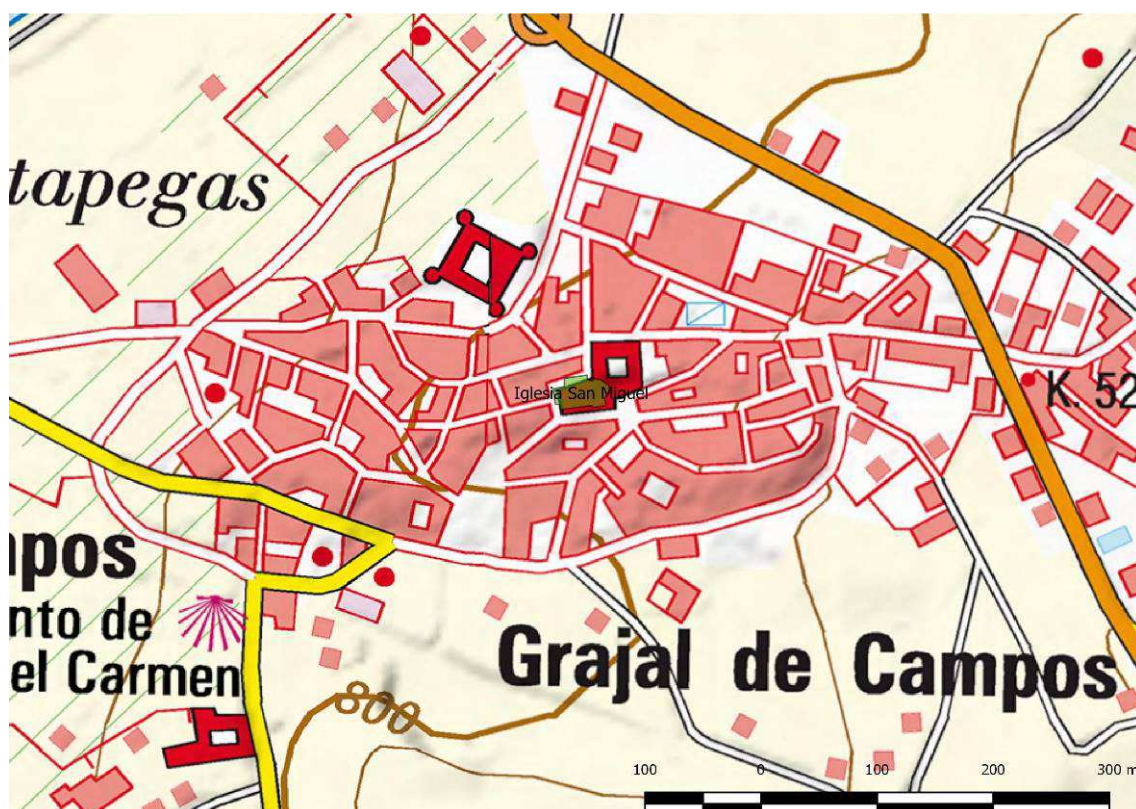
**PLAN ESPECIAL DE LOS CONJUNTOS
HISTÓRICOS DE LA VILLA Y EL CAMINO DE
SANTIAGO EN GRAJAL DE CAMPOS (LEÓN)**

Nº FICHA
CATÁLOGO: PECH-08

CATÁLOGO DE PROTECCIÓN ARQUEOLÓGICA

ELEMENTO	EDIFICIO SINGULAR	NOMBRE	LOCALIDAD
	ÁREA DE CAUTELA ARQUEOLÓGICA	IGLESIA DE SAN MIGUEL ARCANGEL	GRAJAL DE CAMPOS

DOCUMENTACIÓN GRÁFICA



Situación del elemento sobre la hoja Escala 1:25.000 del IGN

PLAN ESPECIAL DE LOS CONJUNTOS HISTÓRICOS DE LA VILLA Y EL CAMINO DE SANTIAGO EN GRAJAL DE CAMPOS (LEÓN)

Nº FICHA
CATÁLOGO: PECH-08

CATÁLOGO DE PROTECCIÓN ARQUEOLÓGICA

ELEMENTO	EDIFICIO SINGULAR	NOMBRE	LOCALIDAD
	ÁREA DE CAUTELA ARQUEOLÓGICA	IGLESIA DE SAN MIGUEL ARCANGEL	GRAJAL DE CAMPOS

DOCUMENTACIÓN GRÁFICA



Vista del elemento sobre la planimetría del Catastro

**PLAN ESPECIAL DE LOS CONJUNTOS
HISTÓRICOS DE LA VILLA Y EL CAMINO DE
SANTIAGO EN GRAJAL DE CAMPOS (LEÓN)**

**Nº FICHA
CATÁLOGO: PECH-08**

CATÁLOGO DE PROTECCIÓN ARQUEOLÓGICA

ELEMENTO	NOMBRE	LOCALIDAD
EDIFICIO SINGULAR ÁREA DE CAUTELA ARQUEOLÓGICA	IGLESIA DE SAN MIGUEL ARCANGEL	GRAJAL DE CAMPOS

DOCUMENTACIÓN GRÁFICA



Vista del elemento sobre fotograma del Plan Nacional de Ortofotografía Aérea

**PLAN ESPECIAL DE LOS CONJUNTOS
HISTÓRICOS DE LA VILLA Y EL CAMINO DE
SANTIAGO EN GRAJAL DE CAMPOS (LEÓN)**

**Nº FICHA
CATÁLOGO: PECH-08**

CATÁLOGO DE PROTECCIÓN ARQUEOLÓGICA

ELEMENTO	EDIFICIO SINGULAR	NOMBRE	LOCALIDAD
	ÁREA DE CAUTELA ARQUEOLÓGICA	IGLESIA DE SAN MIGUEL ARCANGEL	GRAJAL DE CAMPOS

FOTOGRAFÍA



Distintas vistas de la iglesia de San Miguel Arcángel

PLAN ESPECIAL DE LOS CONJUNTOS HISTÓRICOS DE LA VILLA Y EL CAMINO DE SANTIAGO EN GRAJAL DE CAMPOS (LEÓN)				Nº FICHA CATÁLOGO: PECH-09	
CATÁLOGO DE PROTECCIÓN ARQUEOLÓGICA					
ELEMENTO	EDIFICIO SINGULAR ÁREA DE CAUTELA ARQUEOLÓGICA	NOMBRE	ERMITA DE NUESTRA SEÑORA DE LAS PUERTAS	LOCALIDAD	GRAJAL DE CAMPOS
ATRIBUCIÓN CULTURAL	Moderna Contemporánea		TIPOLOGÍA	Recinto militar: torreón Lugar cultural: Iglesia	
DESCRIPCIÓN					
<p>La ermita de Nuestra Señora de las Puertas, patrona de Grajal de Campos, según todas las fuentes consultadas se ubica en un viejo torreón defensivo, con la Puerta de San Andrés, levantada sobre un arco de medio punto de estilo mudéjar. Tanto su advocación, la Virgen de las Puertas, como la hornacina en la que hay un Hércules niño, nos hacen pensar en viejas advocaciones de protección.</p> <p>Data posiblemente del siglo XVI, aunque el torreón y la puerta fueran anteriores, dato que se puede corroborar.</p>					
EXTENSIÓN		COORDENADAS U.T.M (ETRS89, Huso 30)			
101 m ²		<u>Polígono de coordenadas</u> <u>Central</u> 333.281,53 / 4.687.328,16 333.280,04 / 4.687.335,91 333.289,87 / 4.687.328,16 333.282,72 / 4.687.320,71 333.274,38 / 4.687.328,46			
SITUACIÓN URBANÍSTICA					
Ref Catastral: 3475311UM3837N0001JP					
SITUACIÓN JURÍDICA					
Propiedad privada					
PROCEDENCIA DE LA INFORMACIÓN. ACTUACIONES ARQUEOLÓGICAS. BIBLIOGRAFÍA					
<u>Bibliografía</u> + Madoz Ibáñez, P. (1845-1850): <i>Diccionario Geográfico-Estadístico-Histórico de España y sus posesiones de Ultramar</i> , Madrid, <i>León</i> , Edición facsímil de 1991, Valladolid - https://alojamientos.uva.es/guia_docente/uploads/2013/474/46054/1/Documento23.pdf - http://www.soyleon.es/Paginas/Comarcas/Campos/Iglesia_Grajal.html					
ESTADO DE CONSERVACIÓN			CLASIFICACIÓN DEL SUELO		
Su estado de conservación es deficiente			Suelo urbano		
USOS DEL SUELO					
Suelo urbano					

PLAN ESPECIAL DE LOS CONJUNTOS HISTÓRICOS DE LA VILLA Y EL CAMINO DE SANTIAGO EN GRAJAL DE CAMPOS (LEÓN)				Nº FICHA CATÁLOGO: PECH-09	
CATÁLOGO DE PROTECCIÓN ARQUEOLÓGICA					
ELEMENTO	EDIFICIO SINGULAR ÁREA DE CAUTELA ARQUEOLÓGICA	NOMBRE	ERMITA DE NUESTRA SEÑORA DE LAS PUERTAS	LOCALIDAD	GRAJAL DE CAMPOS
ATRIBUCIÓN CULTURAL	Moderna Contemporánea		TIPOLOGÍA	Recinto militar: torreón Lugar cultural: Iglesia	
NIVEL DE PROTECCIÓN ARQUEOLÓGICA					
<p><u>GRADO 1</u></p> <p>Ya que está dentro del área de protección del BIC declarado, La Villa de Grajal de Campos, que fue declarada Bien de Interés Cultural, con la categoría de Conjunto Histórico Artístico, según Acuerdo 240/2007, de 22 de noviembre, de la Consejería de Cultura de Turismo de la Junta de Castilla y León (BOCyL nº 231 de 28 de noviembre de 2007).</p>					
CRITERIOS DE INTERVENCIÓN ARQUEOLÓGICA					
<p>Para los Bienes de Interés Cultural la vigente legislación en materia de Patrimonio Cultural establece el mayor grado de protección y tutela. <u>No deberán autorizarse usos excepcionales que puedan suponer un detrimento de los valores que han motivado su protección cultural.</u> El nivel de protección que se determina para ellos es el <u>GRADO 1</u>.</p> <p>El nivel de protección de Grado 1 determina que <u>las obras permitidas se limitarán a trabajo de investigación, conservación consolidación y puesta en valor.</u> Las solicitudes de autorización para este tipo de obras deberán ir acompañadas de un estudio de su incidencia en el patrimonio arqueológico, elaborado por titulado superior con competencia profesional en dicha materia. A este estudio se incorporará un programa de trabajos arqueológicos complementarios que contemplará las necesarias excavaciones, seguimientos y controles, teniendo en todo momento en cuenta la preservación y conservación del bien cultural. Estas intervenciones deberán contar, en todo caso, con el correspondiente <u>permiso oficial de la administración competente en materia de Cultura.</u></p>					
ELABORACIÓN DE LA FICHA			STRATO, S. L.		

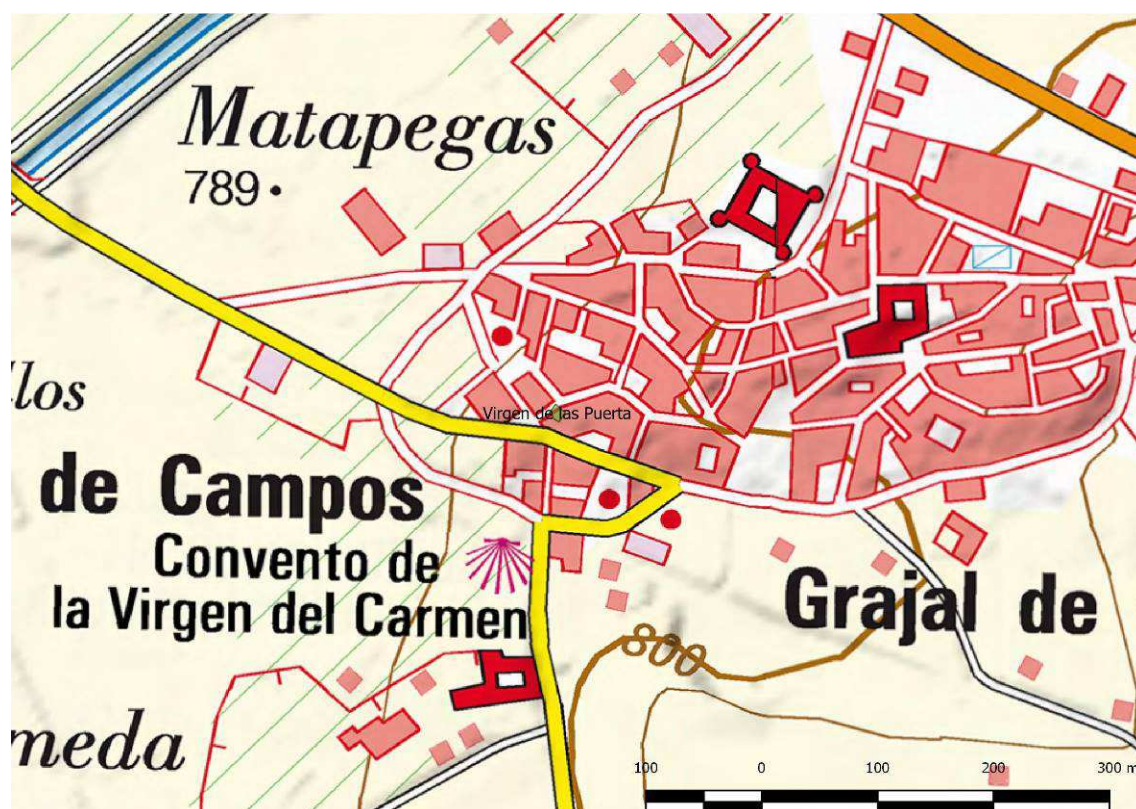
**PLAN ESPECIAL DE LOS CONJUNTOS
HISTÓRICOS DE LA VILLA Y EL CAMINO DE
SANTIAGO EN GRAJAL DE CAMPOS (LEÓN)**

Nº FICHA
CATÁLOGO: PECH-09

CATÁLOGO DE PROTECCIÓN ARQUEOLÓGICA

ELEMENTO	EDIFICIO SINGULAR	NOMBRE	LOCALIDAD
	ÁREA DE CAUTELA ARQUEOLÓGICA	ERMITA DE NUESTRA SEÑORA DE LAS PUERTAS	GRAJAL DE CAMPOS

DOCUMENTACIÓN GRÁFICA



Situación del elemento sobre la hoja escala 1:25.000 del IGN

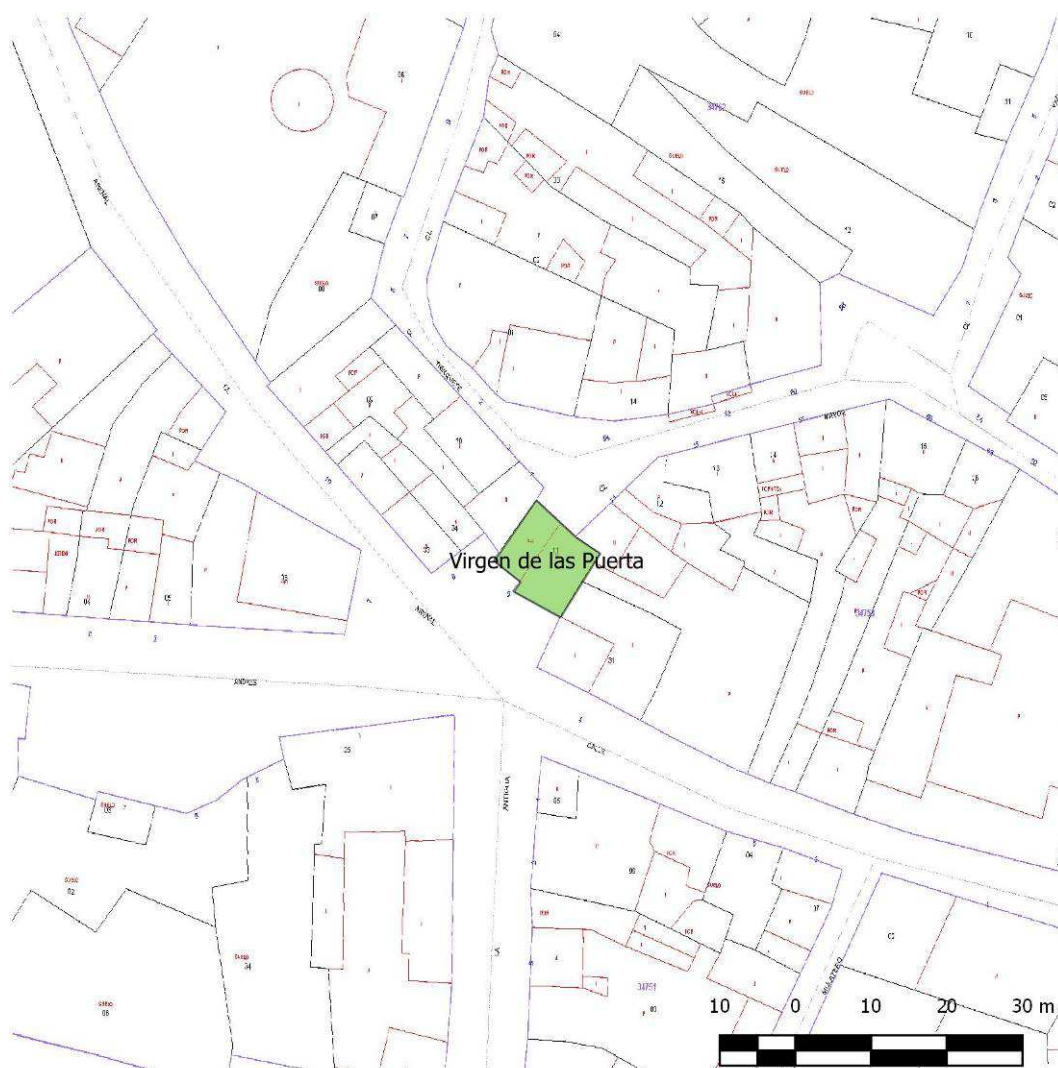
PLAN ESPECIAL DE LOS CONJUNTOS HISTÓRICOS DE LA VILLA Y EL CAMINO DE SANTIAGO EN GRAJAL DE CAMPOS (LEÓN)

**Nº FICHA
CATÁLOGO: PECH-09**

CATÁLOGO DE PROTECCIÓN ARQUEOLÓGICA

ELEMENTO	EDIFICIO SINGULAR	NOMBRE	LOCALIDAD	GRAJAL DE CAMPOS
	ÁREA DE CAUTELA ARQUEOLÓGICA	ERMITA DE NUESTRA SEÑORA DE LAS PUERTAS		

DOCUMENTACIÓN GRÁFICA



Vista del elemento sobre la planimetría del Catastro

**PLAN ESPECIAL DE LOS CONJUNTOS
HISTÓRICOS DE LA VILLA Y EL CAMINO DE
SANTIAGO EN GRAJAL DE CAMPOS (LEÓN)**

**Nº FICHA
CATÁLOGO: PECH-09**

CATÁLOGO DE PROTECCIÓN ARQUEOLÓGICA

ELEMENTO	NOMBRE	LOCALIDAD
EDIFICIO SINGULAR ÁREA DE CAUTELA ARQUEOLÓGICA	ERMITA DE NUESTRA SEÑORA DE LAS PUERTAS	GRAJAL DE CAMPOS

DOCUMENTACIÓN GRÁFICA



Vista del elemento en el fotograma del Plan Nacional de Ortofotografía Aérea

**PLAN ESPECIAL DE LOS CONJUNTOS
HISTÓRICOS DE LA VILLA Y EL CAMINO DE
SANTIAGO EN GRAJAL DE CAMPOS (LEÓN)**

**Nº FICHA
CATÁLOGO: PECH-09**

CATÁLOGO DE PROTECCIÓN ARQUEOLÓGICA

ELEMENTO	EDIFICIO SINGULAR	NOMBRE	LOCALIDAD
	ÁREA DE CAUTELA ARQUEOLÓGICA	ERMITA DE NUESTRA SEÑORA DE LAS PUERTAS	GRAJAL DE CAMPOS

FOTOGRAFÍA



Vistas generales de la ermita de Nuestra Señora de las Puertas

PLAN ESPECIAL DE LOS CONJUNTOS HISTÓRICOS DE LA VILLA Y EL CAMINO DE SANTIAGO EN GRAJAL DE CAMPOS (LEÓN)				Nº FICHA CATÁLOGO: PECH-10	
CATÁLOGO DE PROTECCIÓN ARQUEOLÓGICA					
ELEMENTO	EDIFICIO SINGULAR ÁREA DE CAUTELA ARQUEOLÓGICA	NOMBRE	CONVENTO DE NUESTRA SEÑORA DE LA ANTIGUA	LOCALIDAD	GRAJAL DE CAMPOS
ATRIBUCIÓN CULTURAL	Moderna Contemporánea		TIPOLOGÍA	Lugar cultural: Convento	
DESCRIPCIÓN					
<p>Situado a las afueras del pueblo, este edificio, actualmente abandonado, fue fundado en 1599 por don Juan de Vega para servir de panteón familiar. En un principio habitaron en él los monjes Franciscanos Alcantarinos, quienes llamaron al edificio Nuestra Señora la Antigua, pero tuvieron que abandonarlo en 1835 tras la Desamortización de bienes eclesiásticos decretada por el gobierno de Mendizábal, después de haberse volcado con el pueblo atendiendo sus necesidades sociales y culturales. Años más tarde, en 1882 y hasta 2006, fueron las monjas de la orden de las Carmelitas Descalzas las que se encargaron de regentarlo. Cuando decidieron abandonar el convento para trasladarse a Toledo se llevaron el importante y valioso patrimonio artístico que se encontraba dentro de los muros del edificio</p> <p>A pesar de llevar varios años vacío, su aspecto exterior es bastante bueno y su apariencia sigue siendo muy digna, lo que hace que diversos empresarios estén especulando sobre su posible uso como alojamiento turístico.</p>					
EXTENSIÓN		COORDENADAS U.T.M (ETRS89, Huso 30)			
Edificio 4.946 m ² Huerta 28.442 m ²		<div> <u>Central edificio</u> 333.243,61 / 4.687.106,82 </div> <div> <u>Polígono de coordenadas</u> 333.265,36 / 4.687.117,85 333.265,06 / 4.687.059,14 333.022,47 / 4.686.929,20 332.965,85 / 4.686.943,80 332.967,34 / 4.687.002,51 333.004,89 / 4.687.102,65 333.053,77 / 4.687.113,67 333.110,39 / 4.687.070,76 333.215,00 / 4.687.124,40 </div>			
SITUACIÓN URBANÍSTICA					
Ref Catastral Edificio: 3273902UM3837S0001HK; Huerta: 24082A11205037; 24082A11205038					
SITUACIÓN JURÍDICA					
Propiedad privada					
PROCEDENCIA DE LA INFORMACIÓN. ACTUACIONES ARQUEOLÓGICAS. BIBLIOGRAFÍA					
<u>Bibliografía</u> + Madoz Ibáñez, P. (1845-1850): <i>Diccionario Geográfico-Estadístico-Histórico de España y sus posesiones de Ultramar</i> , Madrid, <i>León</i> , Edición facsímil de 1991, Valladolid - https://alojamientos.uva.es/guia_docente/uploads/2013/474/46054/1/Documento23.pdf - http://www.soyleon.es/Paginas/Comarcas/Campos/Iglesia_Grajal.html					
ESTADO DE CONSERVACIÓN			CLASIFICACIÓN DEL SUELO		
Su estado de conservación puede empeorar debido a su actual abandono. Recientemente una esquina de la huerta monástica fue cortada por la construcción del Tren de Alta Velocidad.			Suelo urbano Suelo rustico con protección cultural		
USOS DEL SUELO					
Suelo urbano Suelo rustico					

PLAN ESPECIAL DE LOS CONJUNTOS HISTÓRICOS DE LA VILLA Y EL CAMINO DE SANTIAGO EN GRAJAL DE CAMPOS (LEÓN)				Nº FICHA CATÁLOGO: PECH-10	
CATÁLOGO DE PROTECCIÓN ARQUEOLÓGICA					
ELEMENTO	EDIFICIO SINGULAR ÁREA DE CAUTELA ARQUEOLÓGICA	NOMBRE	CONVENTO DE NUESTRA SEÑORA DE LA ANTIGUA	LOCALIDAD	GRAJAL DE CAMPOS
ATRIBUCIÓN CULTURAL	Moderna Contemporánea		TIPOLOGÍA	Lugar cultural: Convento	
NIVEL DE PROTECCIÓN ARQUEOLÓGICA					
<p><u>GRADO 1</u></p> <p>Ya que está dentro del área de protección del BIC declarado, La Villa de Grajal de Campos que fue declarada Bien de Interés Cultural, con la categoría de Conjunto Histórico Artístico, según Acuerdo 240/2007, de 22 de noviembre, de la Consejería de Cultura de Turismo de la Junta de Castilla y León (BOCyL nº 231 de 28 de noviembre de 2007).</p>					
CRITERIOS DE INTERVENCIÓN ARQUEOLÓGICA					
<p>Para los Bienes de Interés Cultural la vigente legislación en materia de Patrimonio Cultural establece el mayor grado de protección y tutela. <u>No deberán autorizarse usos excepcionales que puedan suponer un detrimento de los valores que han motivado su protección cultural.</u> El nivel de protección que se determina para ellos es el <u>GRADO 1</u>.</p> <p>El nivel de protección de Grado 1 determina que <u>las obras permitidas se limitarán a trabajo de investigación, conservación consolidación y puesta en valor.</u> Las solicitudes de autorización para este tipo de obras deberán ir acompañadas de un estudio de su incidencia en el patrimonio arqueológico, elaborado por titulado superior con competencia profesional en dicha materia. A este estudio se incorporará un programa de trabajos arqueológicos complementarios que contemplará las necesarias excavaciones, seguimientos y controles, teniendo en todo momento en cuenta la preservación y conservación del bien cultural. Estas intervenciones deberán contar, en todo caso, con el correspondiente <u>permiso oficial de la administración competente en materia de Cultura.</u></p>					
ELABORACIÓN DE LA FICHA			STRATO, S. L.		


**PLAN ESPECIAL DE LOS CONJUNTOS
HISTÓRICOS DE LA VILLA Y EL CAMINO DE
SANTIAGO EN GRAJAL DE CAMPOS (LEÓN)**

Nº FICHA
CATÁLOGO: PECH-10

CATÁLOGO DE PROTECCIÓN ARQUEOLÓGICA

ELEMENTO	NOMBRE	LOCALIDAD
EDIFICIO SINGULAR ÁREA DE CAUTELA ARQUEOLÓGICA	CONVENTO DE NUESTRA SEÑORA DE LA ANTIGUA	GRAJAL DE CAMPOS

DOCUMENTACIÓN GRÁFICA



Situación del elemento sobre la hoja a escala 1:25.000 del IGN

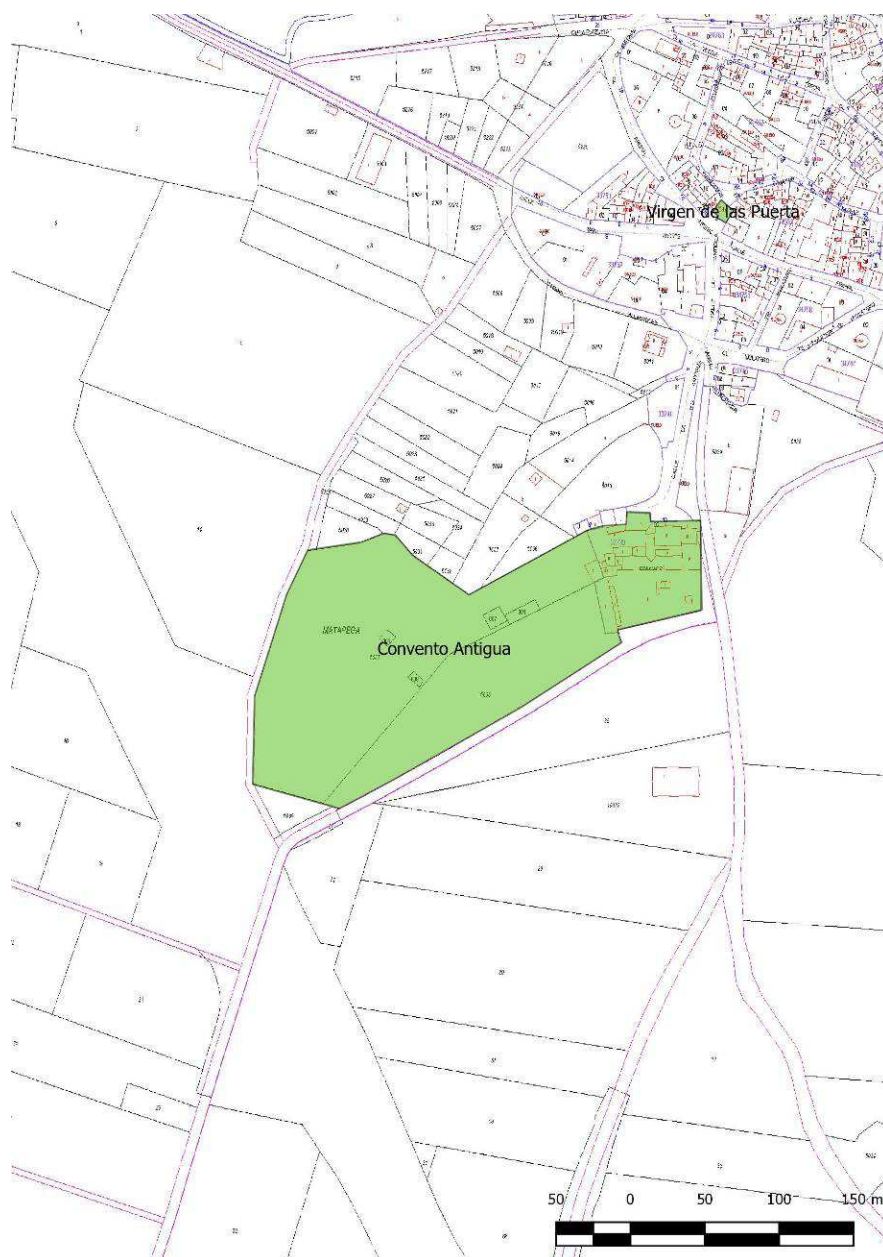
PLAN ESPECIAL DE LOS CONJUNTOS HISTÓRICOS DE LA VILLA Y EL CAMINO DE SANTIAGO EN GRAJAL DE CAMPOS (LEÓN)

Nº FICHA
CATÁLOGO: PECH-10

CATÁLOGO DE PROTECCIÓN ARQUEOLÓGICA

ELEMENTO	EDIFICIO SINGULAR	NOMBRE	LOCALIDAD
	ÁREA DE CAUTELA ARQUEOLÓGICA	CONVENTO DE NUESTRA SEÑORA DE LA ANTIGUA	GRAJAL DE CAMPOS

DOCUMENTACIÓN GRÁFICA



Vista del elemento sobre la planimetría del Catastro

PLAN ESPECIAL DE LOS CONJUNTOS HISTÓRICOS DE LA VILLA Y EL CAMINO DE SANTIAGO EN GRAJAL DE CAMPOS (LEÓN)

Nº FICHA
CATÁLOGO: PECH-10

CATÁLOGO DE PROTECCIÓN ARQUEOLÓGICA

ELEMENTO	NOMBRE	LOCALIDAD
EDIFICIO SINGULAR ÁREA DE CAUTELA ARQUEOLÓGICA	CONVENTO DE NUESTRA SEÑORA DE LA ANTIGUA	GRAJAL DE CAMPOS

DOCUMENTACIÓN GRÁFICA



Vista del elemento sobre el fotograma del Plan Nacional de Ortofotografía Aérea

**PLAN ESPECIAL DE LOS CONJUNTOS
HISTÓRICOS DE LA VILLA Y EL CAMINO DE
SANTIAGO EN GRAJAL DE CAMPOS (LEÓN)**

**Nº FICHA
CATÁLOGO: PECH-10**

CATÁLOGO DE PROTECCIÓN ARQUEOLÓGICA

ELEMENTO	EDIFICIO SINGULAR	NOMBRE	LOCALIDAD
	ÁREA DE CAUTELA ARQUEOLÓGICA	CONVENTO DE NUESTRA SEÑORA DE LA ANTIGUA	GRAJAL DE CAMPOS

FOTOGRAFÍA



1



2



3

1 y 2.- Vistas generales de la fachada principal del convento desde el norte; **3.-** Zona de huertas y parte posterior del cenobio desde el mediodía

PLAN ESPECIAL DE LOS CONJUNTOS HISTÓRICOS DE LA VILLA Y EL CAMINO DE SANTIAGO EN GRAJAL DE CAMPOS (LEÓN)				Nº FICHA CATÁLOGO: PECH-11	
CATÁLOGO DE PROTECCIÓN ARQUEOLÓGICA					
ELEMENTO	EDIFICIO SINGULAR ÁREA DE CAUTELA ARQUEOLÓGICA	NOMBRE	HOSPITAL DE NUESTRA SEÑORA DE LA ANTIGUA	LOCALIDAD	GRAJAL DE CAMPOS
ATRIBUCIÓN CULTURAL	Moderna Contemporánea		TIPOLOGÍA	Lugar de habitación: hospital	
DESCRIPCIÓN					
<p>Hospital de Nuestra Señora de la Antigua fue construido en el siglo XVI por orden de Doña Juana de Borja, esposa del marqués de Montealegre, como hospital para pobres, y de cuyos costes se hacían cargo los señores de la villa, estando en funcionamiento hasta el s. XVIII, que pasó a funcionar como Cátedra de Gramática.</p> <p>Situado a medio camino de la ermita de Nuestra Señora de las Puertas y el Convento de Nuestra Señora de la Antigua, es un pequeño edificio construido en ladrillo. Según otras fuentes, fue fundado por Doña Blanca de Enríquez de Acuña en 1545, hija del Almirante de Castilla D. Fabrique Enríquez, que casó con Hernando de Vega, 5º señor de Grajal. Era una de las obras sociales de la primera dama de Grajal. El edificio tuvo su labor como hospital hasta 1778. A partir de entonces y hasta veinte años después pasó a tener el uso como “Cátedra de Gramática”.</p>					
EXTENSIÓN		COORDENADAS U.T.M (ETRS89, Huso 30)			
331 m ²		<div> <div>Central</div> <div>333.284,14 / 4.687.218,50</div> </div> <div> <div>Polígono de coordenadas</div> <div>333.279,07 / 4.687.225,95</div> <div>333.305,60 / 4.687.222,68</div> <div>333.304,10 / 4.687.210,46</div> <div>333.277,58 / 4.687.210,70</div> </div>			
SITUACIÓN URBANÍSTICA					
Ref Catastral: 3374501UM3837S0001AK; 3374502UM3837S0001BK					
SITUACIÓN JURÍDICA					
Propiedad privada					
PROCEDENCIA DE LA INFORMACIÓN. ACTUACIONES ARQUEOLÓGICAS. BIBLIOGRAFÍA					
<div> <div>Bibliografía</div> <div> + Madoz Ibáñez, P. (1845-1850): <i>Diccionario Geográfico-Estadístico-Histórico de España y sus posesiones de Ultramar</i>, Madrid, <i>León</i>, Edición facsímil de 1991, Valladolid </div> <div> - https://alojamientos.uva.es/guia_docente/uploads/2013/474/46054/1/Documento23.pdf </div> <div> - http://www.soyleon.es/Paginas/Comarcas/Campos/Iglesia_Grajal.html </div> </div>					
ESTADO DE CONSERVACIÓN			CLASIFICACIÓN DEL SUELO		
Su estado de conservación es bastante deficiente			Suelo urbano		
USOS DEL SUELO					
Suelo urbano					

PLAN ESPECIAL DE LOS CONJUNTOS HISTÓRICOS DE LA VILLA Y EL CAMINO DE SANTIAGO EN GRAJAL DE CAMPOS (LEÓN)				Nº FICHA CATÁLOGO: PECH-11	
CATÁLOGO DE PROTECCIÓN ARQUEOLÓGICA					
ELEMENTO	EDIFICIO SINGULAR ÁREA DE CAUTELA ARQUEOLÓGICA	NOMBRE	HOSPITAL DE NUESTRA SEÑORA DE LA ANTIGUA	LOCALIDAD	GRAJAL DE CAMPOS
ATRIBUCIÓN CULTURAL	Moderna Contemporánea		TIPOLOGÍA	Lugar de habitación: hospital	
NIVEL DE PROTECCIÓN ARQUEOLÓGICA					
<p><u>GRADO 1</u></p> <p>Ya que está dentro del área de protección del BIC declarado, La Villa de Grajal de Campos que fue declarada Bien de Interés Cultural, con la categoría de Conjunto Histórico Artístico, según Acuerdo 240/2007, de 22 de noviembre, de la Consejería de Cultura de Turismo de la Junta de Castilla y León (BOCyL nº 231 de 28 de noviembre de 2007).</p>					
CRITERIOS DE INTERVENCIÓN ARQUEOLÓGICA					
<p>Para los Bienes de Interés Cultural la vigente legislación en materia de Patrimonio Cultural establece el mayor grado de protección y tutela. <u>No deberán autorizarse usos excepcionales que puedan suponer un detrimento de los valores que han motivado su protección cultural.</u> El nivel de protección que se determina para ellos es el <u>GRADO 1</u>.</p> <p>El nivel de protección de Grado 1 determina que <u>las obras permitidas se limitarán a trabajo de investigación, conservación consolidación y puesta en valor.</u> Las solicitudes de autorización para este tipo de obras deberán ir acompañadas de un estudio de su incidencia en el patrimonio arqueológico, elaborado por titulado superior con competencia profesional en dicha materia. A este estudio se incorporará un programa de trabajos arqueológicos complementarios que contemplará las necesarias excavaciones, seguimientos y controles, teniendo en todo momento en cuenta la preservación y conservación del bien cultural. Estas intervenciones deberán contar, en todo caso, con el correspondiente <u>permiso oficial de la administración competente en materia de Cultura.</u></p>					
ELABORACIÓN DE LA FICHA			STRATO, S. L.		

**PLAN ESPECIAL DE LOS CONJUNTOS
HISTÓRICOS DE LA VILLA Y EL CAMINO DE
SANTIAGO EN GRAJAL DE CAMPOS (LEÓN)**

Nº FICHA
CATÁLOGO: PECH-11

CATÁLOGO DE PROTECCIÓN ARQUEOLÓGICA

ELEMENTO	EDIFICIO SINGULAR	NOMBRE	LOCALIDAD
	ÁREA DE CAUTELA ARQUEOLÓGICA	HOSPITAL DE NUESTRA SEÑORA DE LA ANTIGUA	GRAJAL DE CAMPOS

DOCUMENTACIÓN GRÁFICA



Situación del elemento sobre la hoja a escala 1:25.000 del ING

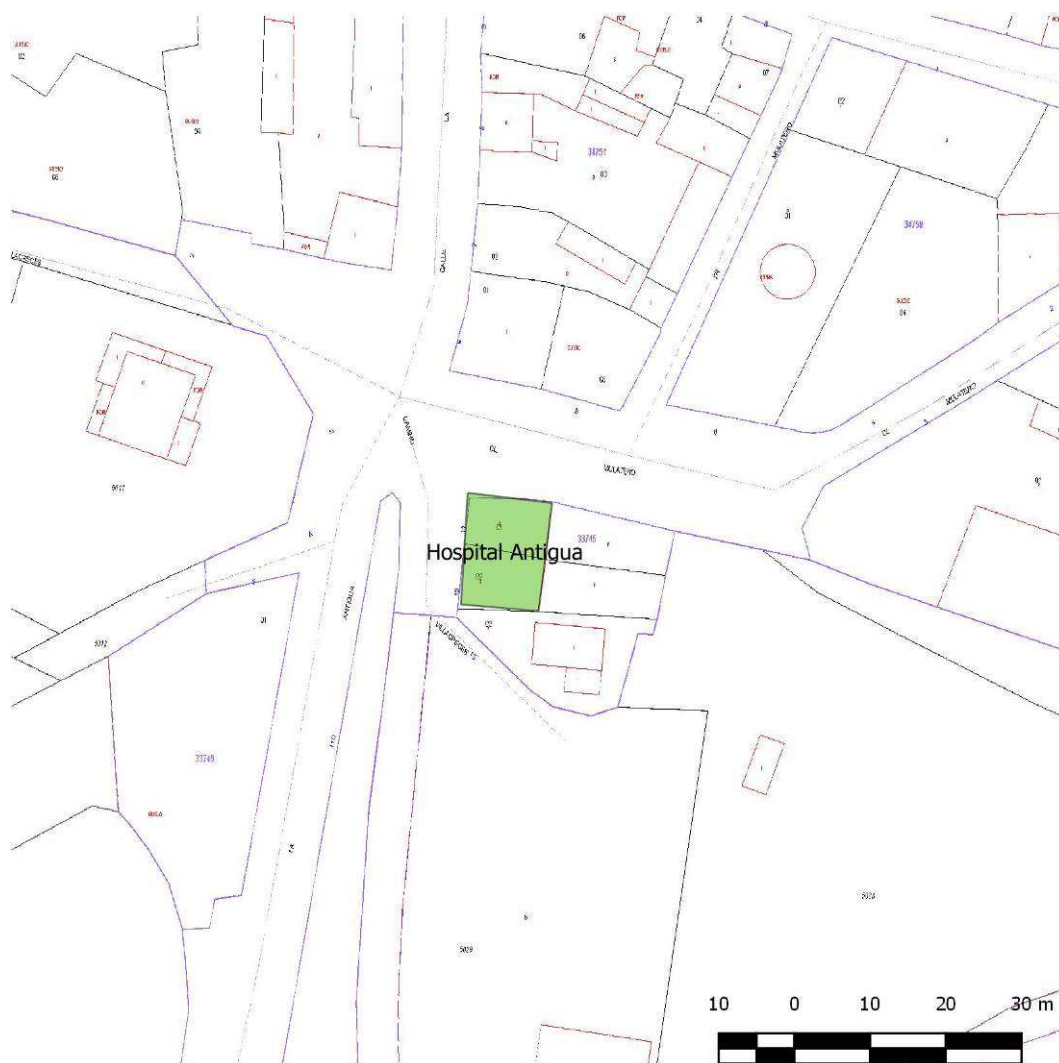
PLAN ESPECIAL DE LOS CONJUNTOS HISTÓRICOS DE LA VILLA Y EL CAMINO DE SANTIAGO EN GRAJAL DE CAMPOS (LEÓN)

Nº FICHA
CATÁLOGO: PECH-11

CATÁLOGO DE PROTECCIÓN ARQUEOLÓGICA

ELEMENTO	EDIFICIO SINGULAR	NOMBRE	LOCALIDAD
	ÁREA DE CAUTELA ARQUEOLÓGICA	HOSPITAL DE NUESTRA SEÑORA DE LA ANTIGUA	GRAJAL DE CAMPOS

DOCUMENTACIÓN GRÁFICA



Vista del elemento sobre la planimetría del Catastro


**PLAN ESPECIAL DE LOS CONJUNTOS
HISTÓRICOS DE LA VILLA Y EL CAMINO DE
SANTIAGO EN GRAJAL DE CAMPOS (LEÓN)**

**Nº FICHA
CATÁLOGO: PECH-11**

CATÁLOGO DE PROTECCIÓN ARQUEOLÓGICA

ELEMENTO	EDIFICIO SINGULAR ÁREA DE CAUTELA ARQUEOLÓGICA	NOMBRE	HOSPITAL DE NUESTRA SEÑORA DE LA ANTIGUA	LOCALIDAD	GRAJAL DE CAMPOS
-----------------	--	---------------	---	------------------	---------------------

DOCUMENTACIÓN GRÁFICA



Vista del elemento sobre el fotograma del Plan Nacional de Ortofotografía Aérea

**PLAN ESPECIAL DE LOS CONJUNTOS
HISTÓRICOS DE LA VILLA Y EL CAMINO DE
SANTIAGO EN GRAJAL DE CAMPOS (LEÓN)**

**Nº FICHA
CATÁLOGO: PECH-11**

CATÁLOGO DE PROTECCIÓN ARQUEOLÓGICA

ELEMENTO	EDIFICIO SINGULAR	NOMBRE	LOCALIDAD
	ÁREA DE CAUTELA ARQUEOLÓGICA	HOSPITAL DE NUESTRA SEÑORA DE LA ANTIGUA	GRAJAL DE CAMPOS

FOTOGRAFÍA



Vistas del Hospital de la Antigua (www.minube.com; grajaldecampos.blogspot.com)